

# PLAN MUNICIPAL DE DESARROLLO

## VILLA TAPIA

### Provincia Hermanas Mirabal



Si se deja, no se olvida



**Ayuntamiento de Villa Tapia**  
Calle María Trinidad Sánchez /  
Esquina Chico Cepeda  
Municipio de Villa Tapia,  
Provincia Hnas. Mirabal  
República Dominicana



**Dirección General de  
Desarrollo y Ordenamiento  
Territorial (DGODT).**

**Arq. Franklin Labour**

Director General DGODT

**Consultora:**

**Digna M. Jimenez Ogando**

**Dirección del equipo de  
trabajo**

**Arq. Marcos Martínez,**

**Asistencia Técnica:**

Madelin Urbáez  
Nayely Germoso  
Franklin Santos  
Fiordaliza Rodríguez  
Yaniris Domínguez  
Leonid Díaz  
Rhina Rivera



**Unión Europea**



Programa de Apoyo a la Sociedad  
Civil y a las Autoridades Locales

# Contenido

<b>PRESENTACIÓN.....</b>	<b>3</b>
<b>PLAN DE DESARROLLO MUNICIPAL.....</b>	<b>4</b>
<b>MARCO LEGAL DE LOS PLANES MUNICIPALES DE DESARROLLO .....</b>	<b>6</b>
<b>RESOLUCIÓN MUNICIPAL.....</b>	<b>8</b>
<b>MIEMBROS DE LA GESTIÓN MUNICIPAL .....</b>	<b>11</b>
<b>CONSEJO DE DESARROLLO MUNICIPAL.....</b>	<b>12</b>
<b>CONTEXTO PROVINCIAL HERMANAS MIRABAL.....</b>	<b>17</b>
<b>CONTEXTO HISTÓRICO Y GEOGRÁFICO DEL MUNICIPIO VILLA TAPIA .....</b>	<b>18</b>
<b>EVOLUCIÓN HISTÓRICA Y POLÍTICO-ADMINISTRATIVA.....</b>	<b>0</b>
<b>POBLACIÓN .....</b>	<b>12</b>
<b>EDUCACIÓN.....</b>	<b>16</b>
EQUIPAMIENTO Y SERVICIOS BÁSICO .....	28
LIMPIEZA.....	¡ERROR! MARCADOR NO DEFINIDO.
DISPOSICIÓN DE RESIDUOS SÓLIDOS .....	28
<b>LÍNEAS ESTRATÉGICAS, OBJETIVOS PROGRAMAS.....</b>	<b>25</b>
<b>Y PROYECTOS .....</b>	<b>25</b>
<b>OBJETIVOS .....</b>	<b>¡ERROR! MARCADOR NO DEFINIDO.</b>
<b>AGRADECIMIENTOS A LOS COLABORADORES .....</b>	<b>70</b>

# Presentación

Desde su constitución la Dirección General de Ordenamiento y Desarrollo Territorial (DGODT) del Viceministerio de Planificación, como órgano del Ministerio de Economía, Planificación y Desarrollo, ha venido ejecutando una serie de acciones tendentes a hacer realidad la visión de planificación contenida en la Estrategia Nacional de Desarrollo (END-2030) desde y hacia los territorios con participación activa de los gobiernos locales y los representantes de la sociedad civil de cada municipio como expresión territorial primaria a fin de fortalecerlos y acompañarles técnicamente para poner en funcionamiento el Sistema Nacional de Planificación.

Muchas de estas acciones de planificación para el desarrollo han sido ejecutadas gracias al apoyo que los organismos de cooperación bilateral han brindado a la República Dominicana; y uno de esos organismos, la Unión Europea, a través del Programa de Apoyo a la Sociedad Civil y Autoridades Locales (PASCAL) es la que ha hecho posible en un esfuerzo mancomunado con el equipo técnico de esta DGODT y las autoridades locales así como los Consejos de Desarrollo Municipal la formulación de estos Planes Municipales de Desarrollo.

Desde nuestro punto de vista los Planes Municipales de Desarrollo son instrumentos de planificación y de gestión del territorio que recogen la visión de lo que los propios actores territoriales desean para su comunidad y que además constituyen instrumentos de negociación que trazan las principales estrategias e iniciativas necesarias para cristalizar esta visión en una realidad de desarrollo sostenible.

Hoy, el Viceministerio de Planificación, a través de esta Dirección General de Ordenamiento y Desarrollo Territorial, con el apoyo de la Unión Europea, se complace en poner en sus manos este Plan Municipal de Desarrollo no solo como coronación de un esfuerzo técnico y comunitario sino también como una forma de reafirmar nuestro compromiso con la puesta en marcha del Sistema Nacional de Planificación que considera a los PMD instrumentos esenciales para una verdadera consecución del progreso territorial al que todos aspiramos.



# BIENVENIDOS A VILLA TAPIA



## Plan de Desarrollo Municipal

El Plan Municipal de Desarrollo (PMD) es un instrumento de gestión bajo la responsabilidad del Ayuntamiento y articulado con el conjunto de organizaciones existentes en la comunidad (especialmente el Consejo de Desarrollo Municipal). Este proceso de planificación parte de la preparación de una línea de acción socioeconómica, comunitaria y municipal que representa el insumo fundamental que utilizan los municipios para, tras analizar la situación de la comunidad, identificar propuestas y preparar el PMD.

En consecuencia, los Planes Municipales de Desarrollo son instrumentos de planificación que contienen los objetivos e ideas de proyectos priorizadas para superar los problemas que condicionan y limitan el desarrollo de los municipios, con un presupuesto definido y distribuido en un periodo de tiempo para su ejecución.

Cada sector realiza una selección de las ideas de proyectos las cuales se utilizan para plantear el Plan de Inversión Municipal que es sometido a validación de la representación de la sociedad civil del municipio y posteriormente socializado y aprobado en Cabildo Abierto para después enviarlo para someterlo al Sistema Nacional de Planificación e Inversión Pública (SNIP) para ser incluidos en el presupuesto nacional.

Si se parte de definir que los Planes Municipales de Desarrollo son instrumentos de planificación que contienen los objetivos e ideas de proyectos priorizados para superar los problemas que condicionan y limitan el desarrollo de los municipios se requeriría de un procedimiento participativo y coordinado entre los municipios y las autoridades locales, donde se definan una serie de acciones conducidas objetivamente.

Para realizarlo de manera participativa, la Dirección General de Ordenamiento y Desarrollo Territorial ha elaborado las siguientes actividades:

- Introducción y Apertura del Proceso del PMD y Asignación de Equipos de Investigación para el Diagnóstico por Ejes Temáticos.
- Redescubrimiento Municipal
- Diagnóstico por Ejes Temáticos / Análisis FODA del Municipio y de la Gestión Municipal.
- Consolidación y Validación del Diagnóstico
- Visión, Misión y Líneas de Acción
- Objetivos y Proyectos
- Matriz de Priorización de Proyectos
- Matriz de Programación de la Inversión y Fichas de Proyectos según SNIP
- Difusión del PMD

# Marco Legal de los Planes Municipales de Desarrollo

El marco jurídico y normativo de referencia del Plan Municipal de Desarrollo está establecido en:

- La Constitución de la República Dominicana.
- Ley 498-06 de Planificación e Inversión Pública.
- Ley Orgánica 1-12 de la Estrategia Nacional de Desarrollo 2010-2030.
- Ley 176-07 del Distrito Nacional y los Municipios.
- Objetivos de Desarrollo Sostenible.

## La Constitución de la República Dominicana

El Plan Municipal de Desarrollo se enmarca en lo establecido en la Constitución de la República, Art. 241 y 242, el primero referido a la Estrategia Nacional de Desarrollo y el segundo al Plan Nacional Plurianual. Este último establece que el mismo integrará los programas y proyectos a ejecutarse durante su vigencia. Define además, que este plan integrará los planes formulados a nivel municipal, provincial y regional.

## Ley del Sistema Nacional de Planificación e Inversión Pública (498-06)

La Ley de Planificación e Inversión Pública (498-06) y su Reglamento (Dec. No. 493-07), establecen como mecanismo de carácter consultivo en asuntos económicos y sociales a nivel del territorio municipal, provincial y regional, los Consejos de Desarrollo; cuya finalidad es canalizar las demandas de los ciudadanos ante el gobierno central y el gobierno municipal.

En los Consejos estarán representadas las autoridades municipales en la persona del Alcalde, Presidente del Concejo Municipal y los Directores de las Juntas de Distrito Municipal; por la sociedad civil organizada los representantes de asociaciones empresariales, instituciones educativas, gremios profesionales y asociaciones agropecuarias. No obstante esta configuración, el reglamento (Dec. No. 493-07) de la Ley 498-07, en el Párrafo II, con la finalidad de homologar ambos órganos y hacerlo más participativo, establece que en el caso de los Ayuntamientos de los Municipios y el Distrito Nacional, los Consejos de Desarrollo Municipal se corresponden con los Consejos Económico y Social Municipal previstos en el Artículo 252 de la Ley No. 176-07, del Distrito Nacional y los Municipios.

## Estrategia Nacional de Desarrollo 2010-2030

El objetivo 1.1.2 reza: “Impulsar el desarrollo local, provincial y regional, mediante el fortalecimiento de las capacidades de planificación y gestión de los municipios, la participación de los actores sociales y la coordinación con otras instancias del Estado, a fin de potenciar los recursos locales y aprovechar las oportunidades de los mercados globales”. Dentro de este objetivo, en lo referente a la planificación municipal, se destaca en la línea de acción 1.1.2.1: “Fortalecer las capacidades técnicas, gerenciales y de planificación de



los gobiernos locales para formular y ejecutar políticas públicas de manera articuladas con el Gobierno Central”.

Este mismo objetivo garantiza que esta planificación ser realice de manera participativa cuando estipula en el **la línea de acción 1.1.2.3**: “Establecer mecanismos de participación permanente y las vías de comunicación entre las autoridades municipales y los habitantes del municipio para promover la permanente participación social activa y responsable en los espacios de consulta y concertación del gobierno local, mediante el desarrollo de una cultura de derechos y deberes de las y los munícipes y el fortalecimiento de las organizaciones comunitarias y representativas de los distintos sectores que interactúan en el municipio, enfatizando las de niños, niñas, adolescentes, jóvenes y mujeres”.

### **Ley 176-07 del Distrito Nacional y los Municipios**

Establece en su Art. 122 que los Ayuntamientos aprobarán, a iniciativa de las y los síndicos y con participación de la comunidad, planes municipales de desarrollo. Asimismo, el Art. 123 establece que la elaboración, discusión y seguimiento del plan municipal de desarrollo se efectuará por el Consejo Económico y Social Municipal o Consejo de Desarrollo Municipal, del que formarán parte representantes de la comunidad.

El artículo 122 de la citada Ley establece los fines que se persiguen con la formulación de Planes Municipales de Desarrollo, a saber:

- Lograr una utilización e inversión adecuada de los recursos municipales para impulsar su desarrollo integral, equitativo y sostenible.
- Brindar una oportuna y eficiente atención a las necesidades básicas de la comunidad, y
- Lograr un ordenamiento racional e integral del territorio municipal.

La coordinación técnica desde el Ayuntamiento para el proceso de Planificación Municipal vinculado al Plan Municipal de Desarrollo se realiza mediante la Oficina Municipal de Planificación y Programación (OMPP) en sinergia con la Oficina de Planeamiento Urbano, cada una con las funciones específicas que les asigna la Ley 176-07.

### **Objetivos de Desarrollo Sostenible**

Estos Objetivos Mundiales u Objetivos de Desarrollo Sostenible tal y como ha sido señalado por la Organización de Naciones Unidas: “establecieron objetivos medibles, acordados universalmente, sobre la erradicación de la extrema pobreza y el hambre, la prevención de las enfermedades mortales pero tratables, y la ampliación de las oportunidades educacionales de todos los niños, entre otros imperativos del desarrollo... Constituyen la nueva agenda para el desarrollo incluye a todos los países, promueve sociedades pacíficas e inclusivas y mejores empleos, y responde a los desafíos ambientales de nuestra era”.

Por lo tanto, son objetivos transversales a todos los procesos de planificación, en cualquier país del mundo y en cualquiera de sus niveles.



# Resolución Municipal



## Alcaldía Municipal de Villa Tapia

Villa Tapia, Rep. Dominicana. Tel.: 809-574-3298-3003  
WWW.Ayuntamientodevillatapia.com. Email: Ayuntamirntodevillatapia@hotmail.com  
**Trabajo, Paz y Progreso**

### RESOLUCIÓN No 12-2015

MEDIANTE LA CUAL EL AYUNTAMIENTO MUNICIPAL DE VILLA TAPIA PRUEBA EL PLAN MUNICIPAL DE DESARROLLO PERIODO 2015-2016

**CONSIDERANDO:** Que el artículo No. 199 de la Constitución de la República establece que los municipios y los distritos municipales constituyen la base del sistema político administrativo local, son personas jurídicas de Derecho Público, responsables de sus actuaciones, gozan de patrimonio propio, de autonomía presupuestaria, con potestad normativa, administrativa y de uso de suelo, fijadas de manera expresa por la ley y sujetas al poder de fiscalización del Estado y al control social de la ciudadanía, en los términos establecidos por la Constitución y las leyes.

**CONSIDERANDO:** Que los ayuntamientos tienen la responsabilidad de promover el desarrollo sostenible de sus municipios, planificando su accionar para favorecer un uso más efectivo y eficiente de los recursos, con la finalidad de incrementar la calidad de vida de los municipios y su acceso a oportunidades.

**CONSIDERANDO:** Que la Ley 176-07 del Distrito Nacional y los Municipios en su artículo 122 establece que “los ayuntamientos aprobarán, a iniciativa de las y los síndicos y con participación de la comunidad, planes municipales de desarrollo”.

**CONSIDERANDO:** Que la Ley 498-06 que crea el Sistema Nacional de Planificación e Inversión Pública y su reglamento de aplicación, establecen el conjunto de principios, normas, órganos y procesos a través de los cuáles se fijan las políticas, objetivos, metas y prioridades de desarrollo económico y social, al cual están sujetos todos los organismos del sector público, entre los cuales se encuentran los ayuntamientos.

**CONSIDERANDO:** Que el Ayuntamiento de Villa Tapia ha agotado un proceso de planificación durante el período **2015-2016**, mediante el cual se ha formulado un Plan Municipal de Desarrollo, contando con la participación activa de la alcaldía, los regidores, funcionarios municipales y la sociedad civil.

**CONSIDERANDO:** Que en fecha 16 de Abril 2015 fue juramentado el Consejo Económico y Social del Municipio de Villa Tapia como entidad consultiva conformada por el ayuntamiento y representantes de organizaciones sociales del Municipio, quienes han se han comprometido a sumar esfuerzos para alcanzar los objetivos del Plan Municipal de Desarrollo.

**Vista:** La Constitución de la República Dominicana.

**Vista:** La Ley No.176-07, del Distrito Nacional y Los Municipios.

**Vista:** La Ley 498-06 de Planificación e Inversión Pública y su Reglamento de Aplicación nº 1.



# Alcaldía Municipal de Villa Tapia

Villa Tapia, Rep. Dominicana. Tel.: 809-574-3298-3003  
WWW.Ayuntamientodevillatapia.com. Email: Ayuntamientodevillatapia@hotmail.com  
**Trabajo, Paz y Progreso**

En uso de sus facultades legales el Consejo Municipal del Honorable Ayuntamiento del Municipio de Villa Tapia, Provincia Hermanas Mirabal.-

## RESUELVE

**PRIMERO:** Aprobar, como al efecto aprueba, el documento contenido del **Plan Municipal de Desarrollo Del Municipio de Villa Tapia** periodo 2015-16 como el instrumento de planificación que guiará la gestión municipal en el período señalado.

**SEGUNDO:** Asegurar que se dirijan todos los recursos humanos y financieros necesarios para el desarrollo de los programas y proyectos contenidos en el Plan Municipal de Desarrollo, y aunar esfuerzos con el Consejo Económico y Social del Municipio para gestionar recursos y asistencia técnica ante otras instancias.

**TERCERO:** Empezar iniciativas y alianzas estratégicas con diversos actores nacionales e internacionales a los fines de asegurar la consecución de los objetivos establecidos en el Plan Municipal de Desarrollo.

**CUARTO:** Poner en funcionamiento, a través de la Oficina Municipal de Planificación y Programación, los mecanismos de monitoreo y evaluación necesarios para la efectiva implementación del Plan Municipal de Desarrollo.

**QUINTO:** Difundir ampliamente el Plan Municipal de Desarrollo por diferentes medios, informando oportunamente a los munícipes sobre los avances en su implementación.

**DADO** en la Sala de Sesiones del Honorable Ayuntamiento del Municipio de Villa Tapia a los tres (03) días del mes de diciembre, del año dos mil quince (2015).

  
JULIÁN ANTONIO BUD MARTÍNEZ  
ALCALDE MUNICIPAL  


  
JUAN PABLO FERNÁNDEZ  
PTE. DEL CONCEJO MUNICIPAL  
PRESIDENCIA  


  
JENNY DESCHAMPS  
SECRETARÍA DEL CONCEJO MUNICIPAL  


## Palabras del Alcalde



El municipio Villa Tapia, inicia con sus ideas para desarrollar un plan estratégico para el desarrollo Municipal, donde forman parte integral todas las Instituciones, Organizaciones y Personalidades destacadas de nuestra comunidad, donde todos (as) los (as) participantes expresan con satisfacción lo más anhelado en este municipio. En coherencia con este importante plan y acorde con lo establecido por la ley 176-07 del Distrito y los Municipios, el ayuntamiento municipal de Villa Tapia en conjunto con la Dirección General de Ordenamiento y Desarrollo Territorial se complace en presentar el Plan Municipal de Desarrollo 2013-2016.

Este plan es una respuesta contundente y precisa del ayuntamiento a las prioridades de desarrollo identificadas por sus municipios y al mismo tiempo un compromiso en ejercer sus competencias municipales, apegadas a los principales intereses colectivos.

Para la formulación del PMD se contó con la participación activa de los actores sociales del municipio, de instituciones públicas y privadas que hicieron grandes e importantes aportes.

Como alcalde de este municipio les puedo asegurar que con la puesta en marcha de este plan Villa Tapia se dirige por otro camino de desarrollo y progreso. Desde el ayuntamiento agradecemos la participación activa y desinteresada de todos y todas los que se han involucrado en la formulación de este plan.

Les reitero nuestro compromiso con su fiel cumplimiento.

Muchas Gracias.

**Julián Antonio Abud Martínez**  
**Alcalde Municipal**

# Miembros de la Gestión Municipal

**Julián Abud**

Alcalde

**Pastora Hernández**

Vice Alcaldesa

**Juan Pablo Fernández**

Presidente de la Sala Capitular

## Regidores:

Edwin Rafael Tejada Abreu

Carlos José Felipe

Félix Antonio García

Juan Pablo Fernández

Juana Margarita Abreu

Ricardo Almanzar Pérez

Julián Antonio Ulloa Paulino





# Consejo de Desarrollo Municipal

**Julián Abud, Alcalde,**  
Coordinador del Consejo

**Juan Pablo Fernández**  
Presidente del Consejo de Regidores

**Ramón Ant. Castillo**  
Asociación Empresarial, Cámara Comercio y  
producción

**Sandy Goris Solano**  
**Daniel Jaque Santana**  
Educación

**Quibian Castillo**  
**Rafael Ramón Pérez**  
Gremios y Sindicatos

**Vinicio Domingo Castillo**  
Asoc. De Agricultores / Asoc. De Regantes

**Bernardo Santos Reyes**  
**Elsa Guzmán**  
Asociaciones Pecuarias

**Rafael Tejada Guzmán**  
**Eliseo Bienvenido Abreu**  
Juntas de Vecinos

**Miriam Guzmán**  
**Antigua Melania Martínez**  
ONG,S / Mancomunidades

**Gineida Castillo**  
**Mateo Antonio Vásquez**  
Centro de Madres/ Asoc. De Ayuda Mutua /  
Asoc. Comunitaria

**Wilton Alexander Pérez**  
Cooperativas

**Herry Eloy López**  
**Daniela del Carmen Jacquez Mota**  
Clubes Deportivos / Fundaciones Culturales

**Roberto Rafael Mejía**  
**Luis Esteban Mejía**  
**Altagracia Castillo (Merci)**  
Iglesias





# En Villa Tapia Somos

**BUENOS, ESPONTÁNEOS, PACÍFICOS,  
HUMILDES, TRABAJADOR, INTELIGENTES,  
AMISTOSOS, RELIGIOSOS, PRESUMIDOS,  
IDEALISTAS, CONFORMISTAS, VICIOSOS,  
ACOGEDORES, INOLVIDABLES,  
EDUCADOS, PROGRESISTAS  
PRODUCTIVOS, ORGULLOSOS,  
EMPRENEDORES, SOLIDARIOS,  
ESTUDIOSOS Y CHISMOSOS**





## VISIÓN MUNICIPAL

Villa Tapia un municipio consciente de sus deberes y derechos, organizado e integrado alrededor de instituciones sólidas, donde se convive en un ambiente solidario y seguro, que promueve el desarrollo de actividades recreativas, mejores condiciones de vida con responsabilidad social e igualdad, que impulsa la solidez de las microempresas, el crédito consolidado, la agropecuaria tecnificada, titulada, industrializada, comercialmente competitiva, reconocido por el aporte a la preservación del medio ambiente por sus ciudadanos que contribuyen en la adaptación al cambio climático y que buscan sentirse libres de contaminación.



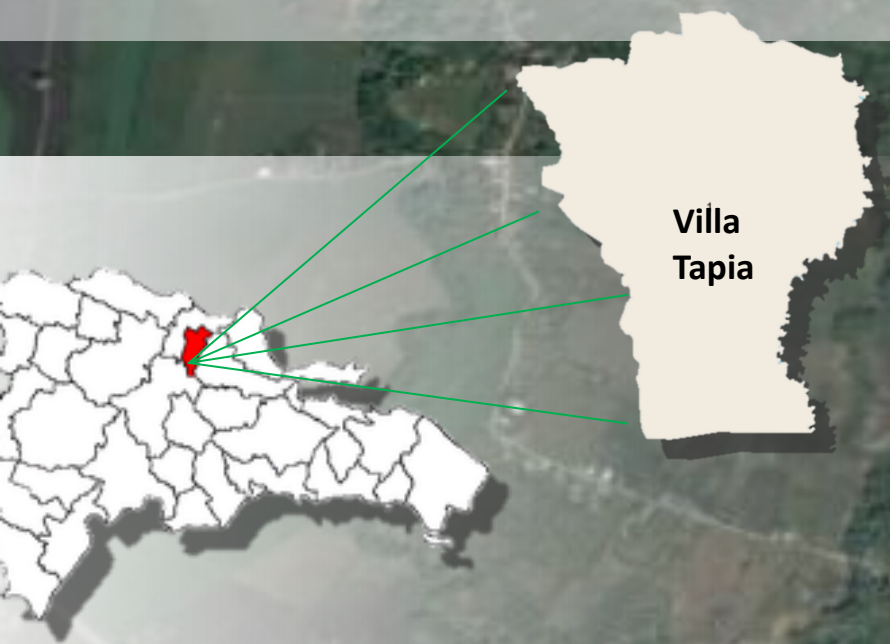
The background image shows a municipal building with a flagpole flying the national flag of Costa Rica. There are trees and a cloudy sky in the background. In the foreground, there is a white metal fence with yellow pillars on a paved walkway.

## **MISIÓN MUNICIPAL**

Gobernar el Municipio de Villa Tapia con sentido humanista, con transparencia, eficacia y austeridad, promoviendo la participación de sus habitantes, impulsando el desarrollo de una ciudad limpia, innovadora, competitiva, ordenada y sustentable, que mejore la calidad de vida de todos.



# Diagnóstico Municipal



**Villa  
Tapia**

**PROVINCIA** Hermanas Mirabal

**MUNICIPIO** Villa Tapia

**SUPERFICIE** 91.43 Kms 2

**POBLACIÓN** 24,871 Hab

**DENSIDAD POBLACIONAL** 272.02hab\*km 2

**Villa Tapia**

<b>POBLACIÓN RURAL</b>	<b>POBLACIÓN URBANA</b>
<b>20,394</b>	<b>4,477</b>

# CONTEXTO PROVINCIAL HERMANAS MIRABAL

## Ubicación Geográfica

La provincia Hermanas Mirabal está ubicada al nordeste del país. Está limitada al norte por la provincia Espaillat, al este por la provincia Duarte; al sur por la provincia La Vega, y al oeste con Espaillat y parte de La Vega. Cuenta con 3 municipios: Salcedo, Tenares y Villa Tapia, y contiene 2 distritos municipales: Jamao Afuera y Blanco.

**Extensión territorial,** 427.4 km<sup>2</sup>

**Población 2012:** 92,193 habitantes. En cuanto a género, esta cantidad se divide en: 47,004 masculinos y 45,189 femeninos.

**Densidad poblacional:** 215.72 hab/km<sup>2</sup>.

**División Política administrativa :** Está dividida en tres municipios y dos distritos municipales. Los municipios son: Salcedo, Tenares y Villa Tapia. Sus distritos municipales son: Jamao Afuera y Blanco arriba.

**Temperaturas:** Oscilan entre los 26,7°C y los 32 °C.

**Relieve :** El Sistema montañoso ubicado en la cordilleras Septentrional.

**Elevaciones:** Loma Placer, Los Muertos, Del Corral, El Peñón.

**Clima:** 25.8C.

## Hidrografía

Los principales ríos de la Provincia son Cenoví y Bacuí, El Cenoví nace en la cercanía de la comunidad de Los Cacaos, pasando por el Este de Villa Tapia, para más luego vertir sus aguas al río Camú

**Ríos:** Cenete, Boba, Blanco, Jamao, y Partido los cuales comparte con la Provincia Espaillat.

**Arroyos:** El Almendro, sal si puedes, canta la Rana, Baltasar, Maco, Jayabo.

# CONTEXTO HISTÓRICO Y GEOGRÁFICO DEL MUNICIPIO VILLA TAPIA

## HISTORIA Y GEOGRAFÍA DEL MUNICIPIO VILA TAPIA

### División Político Administrativa



El municipio Villa Tapia está situado en la región Cibao Nordeste, al sur de la provincia Hermanas Mirabal. Su cabecera es el municipio Salcedo, enmarcando su extensión en el Valle de la Vega Real, a unos 7 kilómetros de dicho municipio. Limita al Norte con el municipio Salcedo, de la provincia Hermanas Mirabal; al Sur con el municipio La Vega de la provincia homónima; al este con el municipio San Francisco de Macorís de la provincia del mismo nombre; al Oeste el municipio Cayetano Germosén de la Provincia Espaillat.

El municipio está dividido en cuatro secciones y 43 parajes con una superficie de 91.43 km.<sup>2</sup> correspondiente al 22% del territorio provincial y con 24,871 habitantes, correspondientes al 19% del total de la provincia.

El clima característico del municipio es tropical húmedo de sabana. La temperatura promedio es de 25.71 °C, con más de 1,369.1 mm<sup>3</sup> de precipitación media anual.

El municipio cuenta con una pequeña área protegida (El parquecito de la Jagua) el cual fue declarada así por algunos miembros del ayuntamiento o de la comunidad.

### Barrios del Municipio Villa Tapia

Villa tapia (zona urbana)	Hoyo libre	Santa ana
Galindo	Los limones arriba	Santa ana madrid
Centro del pueblo	Los limones o las amapolas	Arenoso
El millón	Los limones al medio	Rancho viejo
Urbanización esperanza	Los limones afuera	Las guázumas
Ciudad modelo	San josé	El manantial
Línea abajo	Corea	Madrid
Los innovadores	San josé de conuco	San josé de cenoví
Urbanización los quezada	El limón	La ermita de santa ana
Ranchito	El ranchito	La cuarenta (la 40)
La ceiba	Conuco	El tablón adentro
Las aromas	El níspero	El tablón afuera
El hato	La calle	La gin
La ceiba	Las aromas	
Los coquitos	El coco 1	
El caimito	El barrero	
El hospital	El coco 2	
Villa zango	La gina	
La ceiba adentro	Sabana angosta	
Los limones	Alto alegre	
La guázuma	Polanco	

## **Evolución histórica y político-administrativa**

En el año 1862 se fundó La Jagua como era conocida inicialmente Villa Tapia, era una sección dependiente de La Vega, por la cual atravesaban caminos vecinales que conducían a las ciudades de La Vega, Salcedo y San Francisco de Macorís. Al principio se le llamó Distrito de La Jagua, pero más tarde pasó a denominarse Distrito Municipal de Monseñor Meriño en honor al gran sacerdote y político dominicano.

La sección de La Jagua nuevamente fue elevada a la categoría de Distrito Municipal con el nombre de Villa Tapia en honor al general Doroteo Antonio Tapia, héroe de la Restauración. Villa Tapia fue declarada como municipio mediante la ley No. 293 del 18 de abril del 1968. Un año más tarde cuando se hizo el II censo nacional de población en 1935, según la Oficina Nacional de Estadísticas, la sección de La Jagua tenía un total de 522 habitantes, 234 hombres y 288 mujeres.

El primer ayuntamiento y sus autoridades quedo constituido el 16 de septiembre de 1970 con las elecciones celebradas en dicha fecha.

### **Evolución histórica y político-administrativa**

En el año 1862 se fundó la Jagua como era conocida inicialmente Villa Tapia, era una sección dependiente de La Vega, por la cual atravesaban caminos vecinales que conducían a las ciudades de La Vega, Salcedo y San Francisco de Macorís. Al principio se le llamó distrito de La Jagua, pero más tarde pasó a denominarse Distrito Municipal de Monseñor Meriño en honor al gran Sacerdote y Político Dominicano.

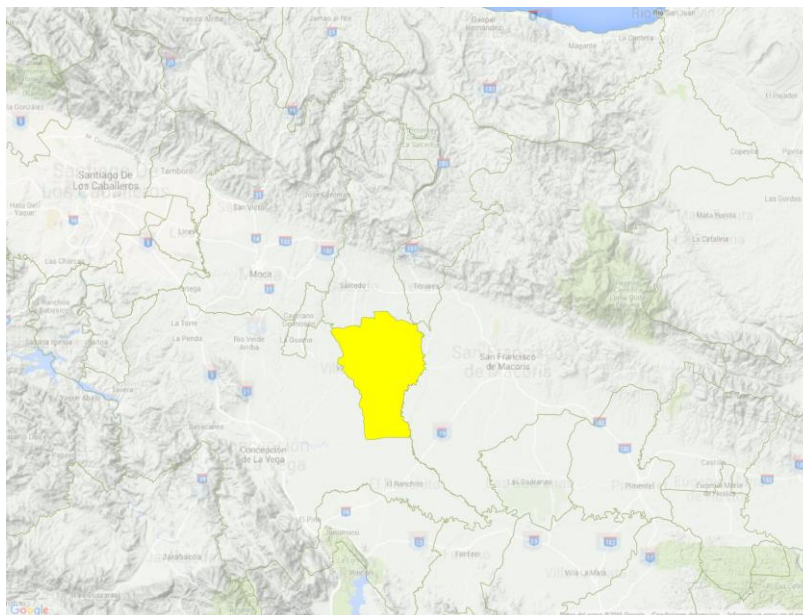
La sección de La Jagua nuevamente fue elevada a la categoría del Distrito Municipal con el nombre de Villa Tapia en honor al general Doroteo Antonio Tapia, héroe de la restauración. Villa Tapia está considerada como un municipio mediante la ley No. 293 del 18 de abril del 1968. . Un año más tarde cuando se hizo el II censo nacional de población en 1935, según la Oficina Nacional de Estadísticas, la sección de La Jagua tenía un total de 522 habitantes, 234 hombres y 288 mujeres.

El primer ayuntamiento y las autoridades quedaron constituida el 16 de septiembre de 1970 con las elecciones celebradas en dicha fecha.



## Entorno Regional

**La Vega:** el municipio Villa Tapia tiene relación directa con la provincia La vega donde deben dirigirse para la tramitación de procesos administrativos tales como planos, licencias de conducir, entre otras; también en la vega se comercializan productos procedentes de Villa Tapia, además suelen desarrollar actividades de esparcimiento en dicha provincia.



**Santiago:** se relacionan con esta provincia para realizar trámites legales, Santiago es también una fuentes de empleo para los habitantes de Villa Tapia, ofreciéndoles, plazas de empleos y el desarrollo de diversas actividades: en zonas francas, industrias, comercios, plazas comerciales de diversas categorías y universidades, hacen posible que muchos villa típienses alcancen estabilidad económica y encuentren la oportunidad de capacitarse en los diferentes centros de estudios avanzados que existen en Santiago.

**Salcedo:** tiene relación con el municipio Villa Tapia por diversas funciones, por el desarrollo Comercial, a nivel mayoritario y minoristas posee la cámara de comercio y producción donde el municipio registra sus comercio, van a estudiar a la universidad , Asisten al a realizar trasferencia bancaria de mayor cantidades abarcan sucursales de los principales bancos comerciales y de algunos estatales; comercio de menor escala, diversión, albergan instituciones de gestión pública como, INAPA y la OTTT, entre otras. Y el municipio se abastece de esos servicio. También se relacionan a traves de la Carretera La Vega-Villa Tapia Salcedo, que pasa por el pueblo de Villa Tapia y se convierte en la Av. Manolo Tavares desde Villa Tapia, a partir del puente La Rosa hasta el parque Los Mártires en el municipio de Salcedo, a partir de ese puente se convierte en la calle Colón, en el área urbana del municipio de Salcedo.

**Cayetano Germosén:** por la conexión con la carretera que comunica a Villa Tapia con Cayetano Germosén, pasando por la comunidad de Guanábano, y, la carretera que va desde Villa Tapia al cruce de Cenoví y San Francisco de Macorís.

**Tenares:** a través de la Rutas de transporte interurbano, de la empresa de transporte privado Caribe Tours, opera Tenares y Villa Tapia y luego hacia Santo Domingo.

**Nagua:** Villa Tapia vende sus productos agrícolas en este municipio.

**San francisco de Macorís:** El municipio Villa Tapia mantiene una relación tipo educativo a nivel superior y laboral con lo que representa una gran oportunidad para los intercambio comercial con ambos municipio.

**Bonao:** El establecimiento de compañías que explotan las minas del municipio ofrecen oportunidades de trabajo, no solamente a obreros, sino a diversos profesionales de distintas disciplinas que ofertan sus conocimientos y experiencias a esas empresas mineras que operan allí.

**Santo Domingo:** por ser fuente de empleo o para algunos de los munícipes, también se trasladan allá la universidad a estudiar y sirve para vende su productos agrícola.

**Cotui:** los munícipes se trasladan a estudiar diversas carreras universitarias a la universidad.

**Moca:** Es un municipio donde el desarrollo de la crianza de pollos, producción de huevos y la agricultura en general, oferta oportunidades de trabajo los villa tápienses, también porque la vocación agrícola-pecuaria del municipio de Villa Tapia representa una oportunidad para que este municipio desarrolle su economía y también le sirve para la adquisición de huevos y pollos para vender en los comercios minoristas del municipio.

# **EJE-1 ESTADO SOCIAL DEMOCRÁTICO DE DERECHO**

**Un municipio consciente de sus deberes y derechos**

**Un municipio organizado e integrado alrededor de  
instituciones solidas**

**Un municipio donde se convive en un ambiente solidario  
y seguro**



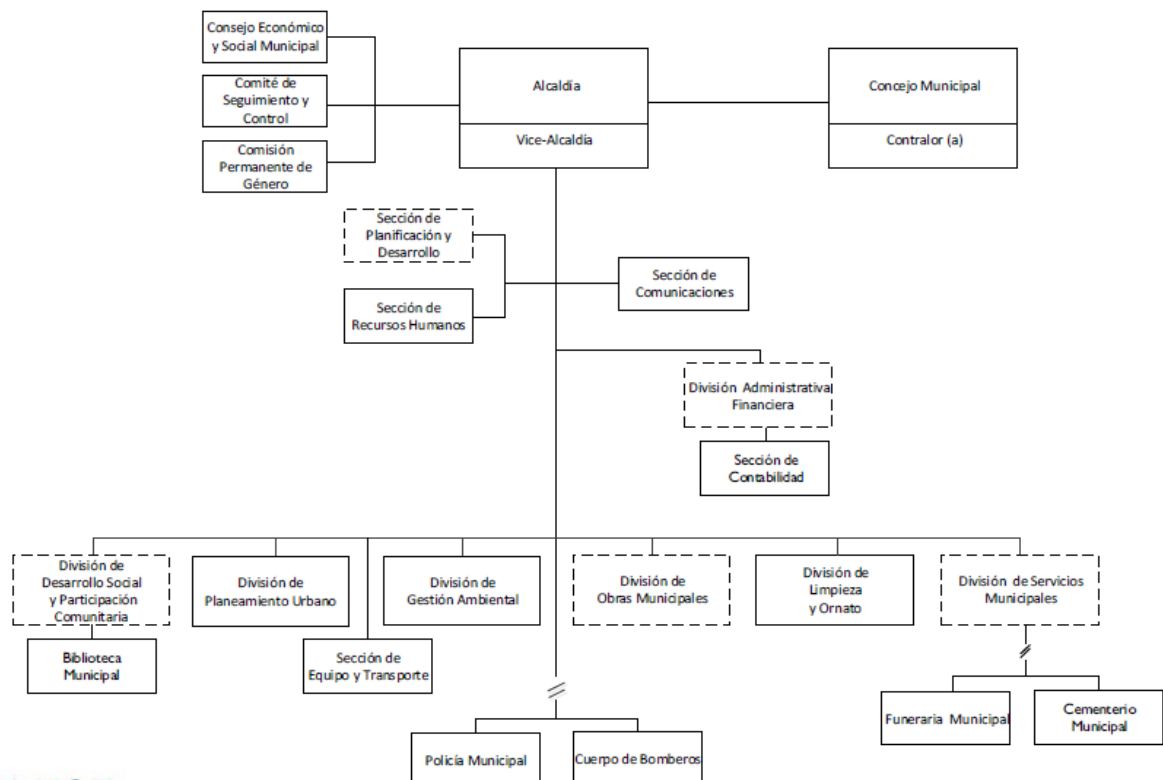
## GOBERNABILIDAD LOCAL

El Ayuntamiento Municipal se encuentra ubicado en la calle María Trinidad Sánchez, esquina Chico Cepeda; no existen otras edificaciones fuera de este local donde funcionen oficinas del ayuntamiento. Esta oficina principal está presidida por el alcalde **Julián Antonio Abud Martínez** y la vicealcaldesa Victoria Marte de partidos políticos diferentes PLD y APD respectivamente.

El Concejo de Regidores es presidido por Juan Pablo Fernández desde el 14 de agosto del 2014. Este concejo está compuesto siete regidores: 6 hombres y una mujer. La composición del Concejo de regidores por partido político es 3 del PLD, 3 del PRD y 1 del PRSC.

El Ayuntamiento tiene un organigrama actualizado, en el cual se distribuyen 192 empleados (octubre 2015) como puede observarse en el diagrama.

**Organigrama Municipal, Villa Tapia 2016**



El ayuntamiento cuenta con una Oficina Municipal de Planificación y Programación, la cual ha elaborado anteriormente un Plan Municipal de Desarrollo para el periodo 1998-2002 cuyos resultados principales son en infraestructura: Salón Comunal, Clínica en la zona rural, entre otros.

En el municipio existe la Oficina para el Desarrollo Provincial, como institución del gobierno central, aunque el gobierno local sigue enfrentando necesidades y limitaciones para realizar o gestionar acciones con las instituciones del gobierno central al punto de que con relación al asfaltado y a la reparación de los caminos vecinales, no han podido lograr los programas que se están ejecutando en algunas provincias.

Existe un convenio en el cual se comparte iniciativa conjunta entre el ayuntamiento y CONANI.

El ayuntamiento cuenta con una unidad o departamento de asuntos comunitarios para el servicio de los munícipes.

En cuanto al registro de las organizaciones de la sociedad civil, ONG, juntas de vecinos y organizaciones de base del municipio el ayuntamiento cuenta con una oficina para esos fines, además de la reciente conformación del Consejo de Desarrollo Municipal, el cual ha elaborado el Plan de Desarrollo del Municipio 2016-2020.

Cuenta el ayuntamiento con Oficina de Libre Acceso a la información Pública, la que fue creada En el 2014, Sido las información más demandadas, por las personalidades la de ejecución presupuestaria.

Este municipio colabora con un programa específico de forma conjunta entre el ayuntamiento y el centro de salud y las organizaciones sin fines de lucros.

La necesidades o limitaciones que se presentan actualmente en el municipio para que se dé una articulación de sus principales actores que permita impulsar el desarrollo local (relación entre gobierno central- ayuntamiento- sociedad civil), es traer todos los proyectos que se van a ejecutar sea consensuado por las autoridades competente del gobierno central conjuntamente con el cabildo municipio. Por otro lado, este ayuntamiento presenta algunas limitaciones o debilidades para incrementar sus recaudaciones propias, porque la población no está acostumbrada a pagar los servicios prestados.

Los actores de la sociedad civil más relevantes en el municipio (líderes, instituciones, empresas privadas, etc.), son: Club de Leones Villa Tapia, Club Rotario, Club Leo, Club Rotaract, Frente Deportivo Fedevita, Asociación Para el Desarrollo. Empresas: Repuestos González, Orlando Comercial, Agua de Mayo.

El ayuntamiento planes operativos anuales por medio de Asamblea en las diferentes comunidades. Este ayuntamiento cuenta con políticas municipales específicas en materia, por ejemplo, de juventud, género, participación entre otras

Este ayuntamiento pertenece a una asociación y/o mancomunidad de municipios antiguo (CONANI) hoy de nombre INAIPI la cual atiende temas y/o servicios relacionados a la niñez discapacitada

Tiene un centro que es considerado el más importantes con el que cuenta Villa Tapia, funcionando en el año 1997 de nombres Centro de Promoción Rural (CEPROR), ubicado en la comunidad de Santa Ana, donde se capacitan jóvenes de escasos recursos económicos, hijos de agricultores de diferentes comunidades. Los mismos reciben conjuntamente formación del bachillerato básico y técnico vocacional agropecuario, bajo la supervisión del Instituto Nacional de Formación Técnico Profesional. De acuerdo con su director, Bernardo Carmelo Santos, estos jóvenes, son unos 52, de los cuales 28 están internados en el centro para capacitarse como profesionales agropecuarios.

Existe en el ayuntamiento un Plan Ambiental Municipal que norma los siguientes temas y se basa principalmente en la reforestación, recogida de basura, manejo de desechos sólidos. Este plan está funcionando desde el 16 de agosto del 2010. Existe un programa de educación ambiental el cual se implementan charlas en los distintos centros educativos del municipio de Villa Tapia.

Como mecanismos para la rendición de cuentas el ayuntamiento utiliza: Memoria anual y página web. La información es actualizada mensualmente y subida a la página web.

El Monto del presupuesto aprobado para el ultimo año fue ejecutado\$ 45,641,806

El monto de la recaudación propia del último año ejecutado \$ 415,464.00

Esta experiencia fue aplicada por primera vez en el año 2004, fue un proceso participativo y democrático que contó con la participación democrática protagónica de todas las comunidades del municipio, las organizaciones comunitarias y con la base, de las autoridades municipales y representantes sectoriales.

Mediante Resolución No. 09/2015 fue aprobado el monto por la alcaldía de dos millones de pesos (RD\$ 2,000.000.00) con la finalidad de ejecutar el presupuesto participativo del municipio.

El Presupuesto Participativo fue aplicado por primera vez en el año 2004 y fue un proceso participativo y democrático que contó con la participación democrática protagónica de todas las comunidades del municipio, las organizaciones comunitarias y con la base, de las autoridades municipales y representantes sectoriales. Los medios que utiliza el ayuntamiento para la convocatoria son:

- a) Invitaciones a través de las juntas de vecinos.
- b) Publicaciones en la página web del ayuntamiento.
- c) Anuncios en la emisora de radio.



Las principales fuentes de recaudación propia del ayuntamiento para recaudar los impuestos:

- a) Certificación de animales
- b) Impuestos sobre tramitación de documentos
- c) Permiso para romper pavimentos en la vía pública
- d) Permiso para instalación de antena de telecomunicaciones
- e) Aprobación de urbanización.

Fuente de información aporte por el Regidor Edwin Tejada

### **Organizaciones de la sociedad civil, sector privado y participación ciudadana**

En cuanto a la gestión municipal el ayuntamiento de Villa Tapia ha logrado en base en función a la relación y articulación con la sociedad civil debido a que en la gestión pasada esta eran limitadas, recientemente hay una buenas articulación a lo interno del ayuntamiento se muy familiar, igual con las instituciones del el gobierno central hay son muy buena.

De igual forma posee algunas debilidades que le impiden lograr un mejor funcionamiento para el desarrollo del municipio esta son :

- Ausencia de estructura Tecnológica Integral
- Que existan plan de Desarrollo Integral con la Comunidad
- Que los representantes se sientan Incluidos
- La no involucración de la Sociedad Civil de forma masiva
- 

### **Relación con el Gobierno Central**

Instituciones del gobierno central con la que el ayuntamiento mantiene una articulación:

- Ministerio de Salud Pública
- Junta Central Electoral
- Juzgado de Paz.
- INAPA

Dentro de las relaciones con el gobierno central podemos destacar el Ministerio de Administración Publica (SISMAP) organismo mantiene monitoreo de forma constante en todos los relacionado a transparencia.

Mantiene relación directa con Liga Municipal Dominicana y la Federación Dominicana de Municipios.

También tiene relación directa con el Ministerio de Medio Ambiente, Juzgado de Paz, Ministerio de Salud Pública, Instituto Nacional de Aguas Potables y Alcantarillados, Ministerio de Educación, Obras Públicas, Empresa Distribuidora de Electricidad del Norte (EDENORTE), Ministerio de Deportes, Junta Central Electoral.

### **Organizaciones de la Sociedad Civil**

En este sentido el ayuntamiento ha tenido el mayor interés de darle continuidad a la participación de la ciudadanía, al inicial en mayo del año 2015 los encuentros para la conformación del Consejo de Desarrollo Municipal, habiendo colaborado para agotar todas las reuniones de la participaciones con todos los representantes de los diferentes grupos.

Para fomentar la colaboración ciudadana en la gestión municipal a fin de promover la democracia local y permitir la participación activa de la comunicad en los procesos de toma de decisiones, según establece la Ley 176-07 en su Art. 226. El ayuntamiento toma como base la participación de estas estructuras y las demás organizaciones de la sociedad civil a través de: Plebiscito Municipal, Cabildo Abierto, Presupuesto Participativo, Referéndum Municipal y el derecho de petición. También se cuenta con un comité creado a través de la dirección de presupuesto participativo para dar seguimiento a la ejecución del mismo.

En cuanto a asuntos comunitarios se refiere, en la estructura organizativa del ayuntamiento se cuenta con una unidad de Asuntos Comunitarios y con una Oficina de Libre Acceso a la Información, ambas oficinas sirven de enlace entre los sectores de las comunidades y la gestión local, logrando así una interacción y mayor participación en las actividades y programas.

## SEGURIDAD CIUDADANA

Villa tapia cuenta con tres destacamentos policiales ubicados en: La Gina - Carretera San Francisco / Villa Tapia; Calle Madrid esq. Ave. Duarte y en Santa Ana. Estos destacamentos cuentan con 10 miembros de la policía municipal, los cuales son responsables de :

- a) Actividad preventiva en las escuelas
- b) Vigilancia del parque y las áreas verdes
- c) Vigilancia del Orden en espacio publico
- d) Colaboración en actividades multitudinarias municipales

El ayuntamiento guarda una relación con la Defensa Civil, quien da cobertura en casos de emergencia, quienes tiene un equipo voluntario de 20 personas.





## **Recomendaciones para mejorar la seguridad del municipio**

Las principales limitaciones que presentan las instituciones policiales en el municipio al momento de brindar el servicio a la los ciudadanos son:

- La debilidad en la estructura organizacional
- Poca cantidad de personal para prestar el servicio
- calidad calificativa y entrenamiento técnico de los involucrados es muy deber
- La poca integración con la comunidad, donde la misma este mas reguardad.

Por lo anterior se han recogido las siguientes recomendaciones:

- Aumentar la cantidad de personal policial en vista de que cuentan con pocos recursos y personal capacitado para darle repuesta eficiente a la ciudadanía.
- Incentivar la confianza entre los ciudadanos y los cuerpos policiales.
- Realizar charlas en las diferentes comunidades en torno a la seguridad ciudadana involucrando de forma generalizada a la sociedad civil, cuerpo policial y otros actores del municipio.
- Complementar la vigilancia con cámaras de seguridad.

# **EJE-2 SOCIEDAD CON IGUALDAD DE DERECHOS**

**Un Municipio que promueve el desarrollo de Actividades**

**Un municipio que mejora las condiciones de vida con  
responsabilidad e igualdad**

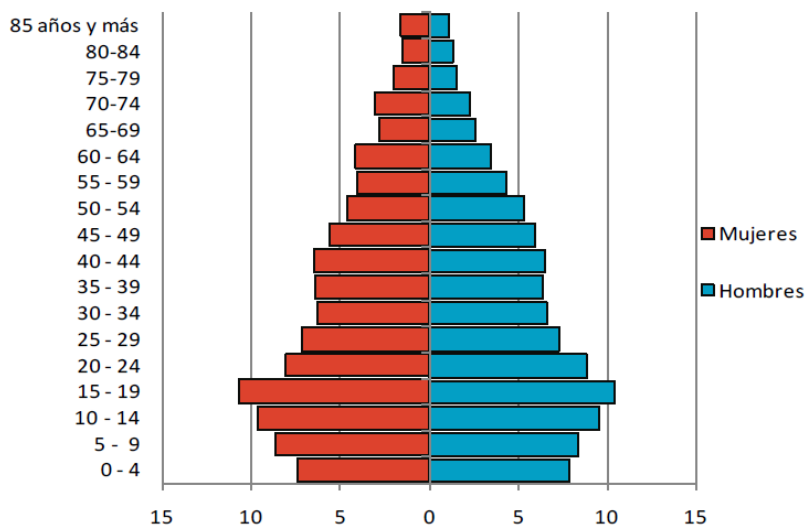
## Población

Villa Tapia cuenta con una población de 24,871 habitantes, estos se distribuyen en 12,901 hombres y 11,970 mujeres. En la zona urbana se concentra una población de 4,477 y en las zonas rurales 20,394.


Este municipio tiene una extensión territorial de 91.43 km<sup>2</sup> y por lo tanto una densidad de población de 272.02 hab/km<sup>2</sup>.

Como puede observarse en la pirámide de población, Villa Tapia en 2010 tenía una alta concentración de la población en los grupos de edad comprendidos entre 15 y 19 años, también se observa una baja población de 0-4 años y muy baja entre 65-84 años. Salta a la vista la reducida población de niños en el municipio.

Pirámide de la población del municipio, año 2010



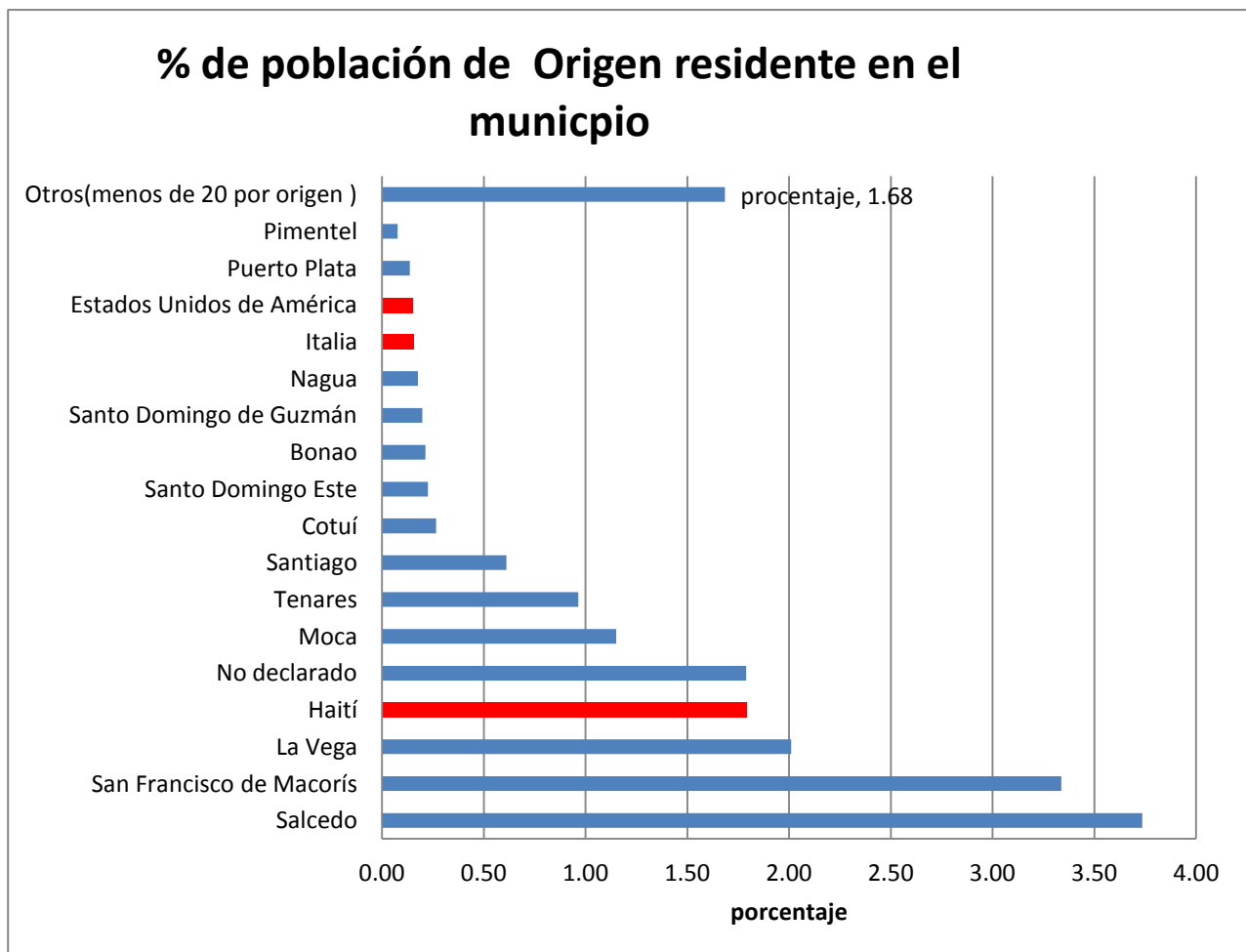
En este municipio la población en 2002 era de 25 460 habitantes, lo cual representa una reducción a la fecha de 589 personas.






En el municipio, según el atlas de pobreza 2010 existían un 42.1% de hogares pobres y un índice promedio de calidad de vida de 61.3, mientras que la provincia refleja un 36.8% de hogares pobres y localizada en la posición número 25 de pobreza en el país.

En el municipio hay residentes de diversos municipios de la Republica Dominicana, además de un 2.19% del total originarios de países extranjeros como Haití de donde proviene un 1.78% de este total, el resto está distribuido entre Estados Unidos de América, Italia, Puerto Rico México , Colombia , Alemania, Panamá y Perú.



En el municipio a modo de apoyo a los grupos vulnerables existe el hogar de ancianos Padre Elcilio Moya promovido por una ONG dirigida por Antigua Melania Martínez, que brinda servicios de alimentación a los ancianos, además de éste en el municipio hay un acilo de ancianos llamado Pablo Noel, donde se ofrecen todos los servicios requeridos por los ancianos como vivienda y alimentación.



Se ha creado una mancomunidad entre Salcedo Villa tapia y Tenares que cuenta con el apoyo del Consejo Nacional de la niñez y la adolescencia (CONANI), orientado a a crear políticas locales e implementar las políticas públicas creadas por el CONANI para proteger y defender los derechos de la niñez. También el municipio cuenta un Instituto Nacional De Atención Integral A La Primera Infancia (INAIPI) Posee una matricula de 95 niños y niñas, funcionando este como escuela de tanda extendida, con horarios de lunes a viernes d e 8am a 5pm , contando con la cantidad de 5 profesores y 5 auxiliares para la capacitación de lo mismo, reciben niños con edades de 1 a 5 año.

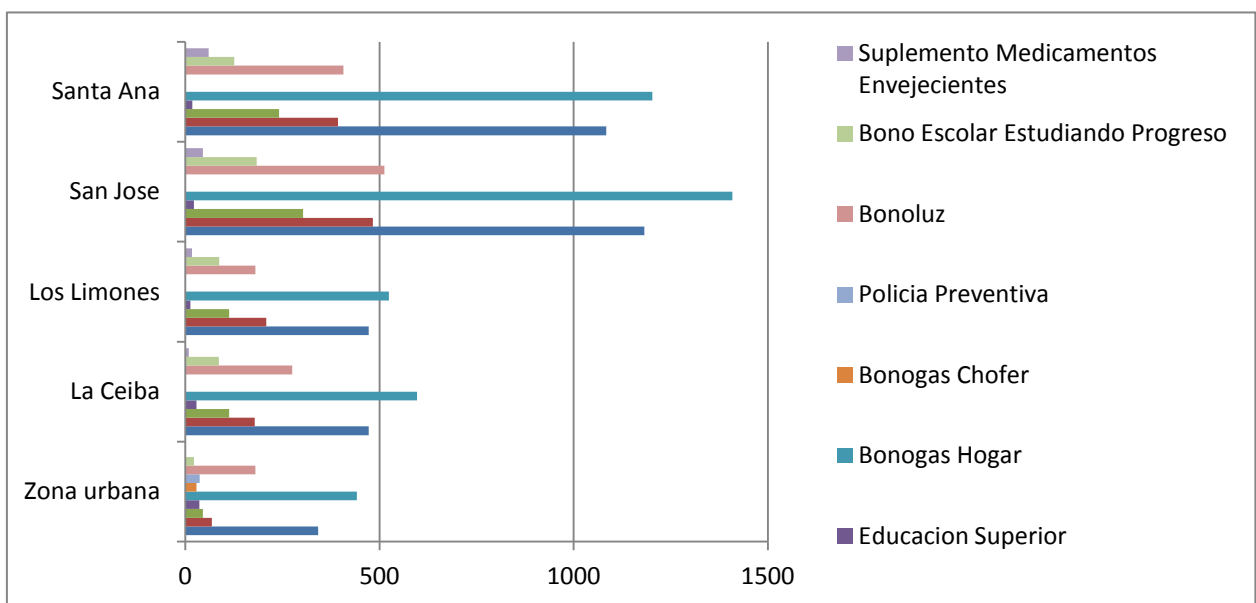
Solo reciben ayuda del gobierno central, relacionada a la alimentación, uniformes, juguetes y material gastable no cuenta con servicio de asistencia medica de pediatria para losinfantes.



El cual requiere ser ampliado. Se ha identificado la necesidad de un hogar permanente para niños en estado de riesgo. Y se han identificado abundantes casos de niñas y adolescentes embarazadas, y no existe un programa dirigido a la orientación, atención o reducción de estos casos.

Desde la Administradora de subsidios sociales , dela vicepresidencia de la República Dominicana se están derogando 322,685,835 para los diferentes programas de subsidios a medicamentos, Bono escolar, Bono luz, Policía preventiva, Bonogas chofer y hogar y Educación superior, siendo el Bono gas hogar en el que devengan más recursos.

Cantidad de usuarios con subsidios por zona municipio Villa Tapia						
	Zona urbana	La Ceiba	Los Limones	San Jose	Santa Ana	Total
Comer es primero	342	472	472	1182	1084	3552
Asistencia Escolar	68	179	208	483	393	1331
Suplemento Alimenticio Envejecientes	45	113	113	303	241	815
Educación Superior	36	29	13	22	18	118
Bonogas Hogar	442	597	524	1409	1203	4175
Bonogas Chofer	29	1				
Policía Preventiva	37				1	38
Bonoluz	180	275	180	513	407	1555
Bono Escolar Estudiante Progreso	22	86	87	184	126	505
Suplemento Medicamentos Envejecientes		9	17	45	60	131





## Educación

Este municipio pertenece a la regional numero 7 distrito educativo 07-07 de Villa Tapia y cuenta con 44 centros educativos de los cuales 24 son del nivel inicial y básica y 7 del nivel medio; de estos 4 centros son privados y 40 públicos. Además el municipio cuenta con un centro de Educación Media a Distancia y Semipresencial para Personas Jóvenes y Adultas (PREPARA) y un liceo nocturno.

A continuación se presentan los diferentes centros educativos del municipio:

Juan Ventura	Esc. Laboral San Rafael	Esc. Luz Orn
Escuela Sifredo Rafael Mena	Escuela Ma. de la Cruz Q.	Esc. Casimiro de Jesus
Los limones 1 y 2	Liceo Miguel Canela	Liceo Salomé Ureña de H.
Antonio del Villar	Centro Promoción Santa Ana	
Juna Baustita	Liceo Eugenio M. de Hostos	<b>Centros Privados</b>
Escuela La Ceiba	Escuela La 40	
Esc. Francisco Gonzalez	Escuela Sabana Angosta	Colegio Nstra. Sra. de la Alt.
Esc. Jesus Maria Jorge	Escuela Federico A. Gzez.	Colegio Tía Mónica
Esc. San José	Jaime Mota	Colegio Farolito de Luz
Esc. Ignacion Martes	Esc. Rafael Hernández	
Liceo Hermanas Mirabal	Esc. Ranchito	

### Tanda extendida

En el municipio se ha implementado la tanda extendidas en las escuelas públicas. Al inicio de dicha implementación, habían profesores con poca capacidad para abordar las nuevas áreas educativas que se añadieron al programa escolar donde se integraron asignaturas como danza, pintura, teatro, deportes, entre otros optativos, sin embargo se han ido preparando y haciendo una mejor oferta educativa en la actualidad.

En cuanto a la alimentación los suplidores entregan para el desayuno escolar pan, leche, bizcocho y jugo; en relación al almuerzo el menú de los alimentos varía cada día dependiendo de lo acordado con el centro educativo.

En este municipio no se promueve la educación técnica debido a que no existen centros especializados que contribuyan con el fortalecimiento y desarrollo educativo en este nivel.

Los municipales resaltan la necesidad de la creación de un politécnico que sirva para impartir docencia relacionada a mejorar las técnicas agrícolas para que los agricultores puedan actualizar sus conocimientos y obtener una mejor producción con mejor calidad y más competitiva.

El porcentaje de la población en el municipio con estudios primarios alcanzados o terminados era de un 47.59 % según cifras del 2010. La población femenina con estudios primarios alcanzados y terminados es de 44.96 % y por lo tanto menor a la media del municipio lo cual refleja un problema Índice de Equidad.

Este ayuntamiento le brinda apoyo al programa Quisqueya Aprende Contigo.

En relación al programa Quisqueya Aprende Contigo este va destinado aquellos adultos que no saben leer y/o escribir, la provincia Hermanas Mirabal se planteó una meta de 10,470 personas con necesidad de alfabetización, y han registrado y en proceso de alfabetización un 98% de la meta programada, evidenciando el éxito que ha sido el programa en la provincia y en sus municipios.

El Consejo de Desarrollo Municipal indica que el porcentaje de personas que se han involucrados se debió a la flexibilidad de ir a las casas para recibir la docencia, al contar con el apoyo de las comunidades, y del ayuntamiento, iglesia, juntas de vecinos y de aquellos profesionales que colaboran para el desarrollo de su municipio, alcanzando los niveles de incorporación masiva del 91% de los que iniciaron donde ya hay 500 personas que obtuvieron sus diploma y 1,000 que están pendientes para ser entregados.



Graduacion de ya se leer de los adulto mayores  
Villa Tapia



## CENTROS EDUCATIVOS DEL MUNICIPIO VILLA TAPIA



## Nivel de Instrucción alcanzado

Nivel	Varones	Hembras	Total
Nunca asistió a la escuela	1,296	59	2,155
Preprimaria	713	650	1,363
Primaria o básico	5,950	4,9858	10,935
Secundaria o media	2,712	2,583	5,295
Universitaria o superior	1,220	2,010	3,230
Total	11,891	11,087	22,978

Fuente de información censo nacional de población y vivienda

El reporte realizado a la MINERD por la Regional 0707 indica que el porcentaje de estudiantes que desertan de la escuela así como los que repiten, en el municipio Villa Tapia es la siguiente:

- Abandono o deserción escolar 0.4%
- Reprobado 14.0%
- Promovido 85.6%

En cuanto a nivel superior, los habitantes de Villa Tapia tienen que ir a estudiar a otras ciudades. Para su traslado a estas ciudades cuentan con dos rutas de transportes universitarios que llevan por nombre ASEUVITA, una de estas rutas se dirige hacia La Vega y la otra hacia San Francisco de Macorís, Villa Tapia cuenta con una gran matrícula de estudiantes universitarios con alrededor de 900 estudiantes de los cuales aproximadamente 250 viajan a la vega y 650 a San Francisco.

En el municipio las carreras universitarias mayormente estudiadas son:

- Medicina
- Educación
- Contabilidad
- Ingeniería

Por el momento según los miembros CDM no hay necesidad de construir más centros educativos de enseñanza básica en el municipio.



## Salud

El Programa de las Naciones Unidas para el Desarrollo (PNUD), en la elaboración del documento Mapa de Desarrollo Humano, identificó que a nivel provincial la provincia Hermanas Mirabal tenía la mayor tasa de mortalidad materna reportada, alcanzando 235 por cada 100,000nv, en tanto que las tasas más bajas se reportaron en la provincia Espaillat, y en la provincia María Trinidad Sánchez, con 22.4 y 35.4 por cada 100,000 nv, respectivamente.

De acuerdo al mismo documento mencionado (Mapa de Desarrollo Humano) a nivel de la provincia la cifra de embarazo en adolescentes es del 19.7%.

Entre 2002 y 2010, el porcentaje de adolescentes con hijos se incrementó tanto en la zona urbana como en la zona rural.

En la zona rural, el porcentaje de adolescentes madres alcanza el 23.5%.

Villa Tapia pertenece a la Regional 03 y en el mismo hay 1 hospital ( En la carretera Duarte próximo al casco urbano en la salida de Salcedo) y existen 2 clínicas privadas: Centro Médico de Especialidades de Villa Tapia ( CEMEVI) y el Centro Médico Castillo, adicional a estos hay 5 centros de atención primaria ubicados en:

- Línea de Abajo/ Ave, Duarte
- Santa Ana / Centro Ciudad
- Los Limones
- El Hato / Zona Rural
- El Coco

El hospital dispone para todo el municipio de 30 camas con una calidad regular.

Existen 4 farmacias privadas, 11 Bóticás Populares y 2 Farmacias del Pueblo de PROMESE-CAL.

### **Especialidades Médicas con la que cuentan :**

- Medicina interna
- Medicina Nutricional
- Pediatría
- Ginecología
- Cirugía estética de busto y abdominoplastia
- Cardiología entre otras.

La calidad de edificación del hospital público de Villa Tapia no está en buenas condiciones

En cuanto a equipamiento del hospital y los centros de atención primaria carecen de:

- Ambulancia
- Material quirúrgico
- Material gastable.
- En cuanto al servicio de salud dental hay cinco a nivel privado.
- Existen laboratorio a nivel privados.

En cuanto a la salud preventiva la JICA financia la asistencia internacional de 28 casos de Cáncer, por otro lado se realiza un programa de salud en torno a los temas de Tuberculosis y embarazos en adolescentes cubiertos con charlas y medicamentos

Las principales causa de hospitalización en el municipio son:

- Enfermedades renales.
- Enfermedades respiratorias.
- Dengue
- Enfermedades cardiovasculares.
- Infartos.

Por otro lado, la mayor cantidad de casos de muerte es por accidentes de tránsito y por enfermedades cardiovasculares e insuficiencia renal, de acuerdo a estadísticas recopiladas en el desarrollo de las jornada de diagnostico del PMD en los diferentes centros médicos públicos y privados del municipio

Los pacientes que padecen enfermedades catastróficas o necesitan atención especializada tienen que ser trasladados para ser atendidos en La Vega, San Francisco, Santiago y Sto. Dgo.



- Por otro lado, la mayor cantidad de casos de muerte es por accidentes de tránsito y por enfermedades cardiovasculares e insuficiencia renal, de acuerdo a estadísticas recopiladas en el desarrollo de las jornada de diagnostico del PMD en los diferentes centros médicos públicos y privados del municipio.

## Cultura e Identidad

La principal actividad cultural en el municipio es la Ruta Cultural del Festival Hermanas Mirabal que se realiza desde el año 2011 en fecha del 23 al 27 de noviembre. Durante esta festividad se construyen cada año más de cincuenta casitas techadas con guano, decoradas, con ofertas artesanales y con llamativas tonalidades, además, hacen exposición de los Santos de Palo y murales de grandes pintores.




La misma cuenta con la participación del Ayuntamiento Municipal, Ministerio de Turismo y Cultura, estudiantes de escuelas públicas, privadas y universidades, además artistas y grupos musicales, maestros de pintura y empresas privadas y colaboradores de otras provincias que se suman al arte.

Otra actividad cultural es El Convite que consiste en una reunión de personas con el propósito de trabajar en limpiezas de parcelas, construcción de vivienda y otras actividades que contribuyen al bienestar de las comunidades del municipio.

El municipio no cuenta con grupos artísticos, culturales o folklóricos de relevancia. Existe 1 banda de música, 6 batón ballet en 2 categorías y un grupo musical.

## Centro histórico

Puede considerarse como infraestructura arquitectónica la Casa de Rafael Quezada (fundador del municipio) que contribuyó con la construcción de mas de cien casas con la finalidad de rentarla como viviendas de alquiler al estilo victoriano ubicadas en la Calle Duarte esquina Sánchez. Actualmente no existen ordenanzas municipales en torno al patrimonio arquitectónico.



Otras edificaciones que podrían ser consideradas patrimonio son: El Tarro Bar, emblemático por ser centro de diversión de todo el Cibao en los años 60, ubicado en la calle Sánchez frente al Parque Municipal y la Estación de Servicios conocida como la Bomba Pantaleón, ubicada en la entrada calle Sánchez con Hnas. Mirabal por ser la primera que se fundo Villa Tapia



## EL VIEJO TARRO BAR DE VILLA TAPIA

En cuanto a las Fiestas Patronales en Villa Tapia, el entusiasmo y la masiva integración de la comunidad a las actividades socioculturales, deportivas y religiosas, caracterizan las tradicionales fiestas al Arcángel San Rafael, patrón de este municipio y de la provincia Hermanas Mirabal, que se realizan todos los años del 16 al 24 de octubre.





## **ACTIVIDAD DEPORTIVA**

El municipio cuentan con la instalaciones deportivas de un multiuso, quien se encarga de cubrir los gasto es FEDIVILA (Federación Deportiva De Villa Tapia) quien tiene tradición de programas y torneos en torno al futbol y volibol, igual desde la alcaldía contribuyen con construcciones de cancha en las diferentes comunidades del municipio .

Además se cuenta en el municipio con aproximadamente 20 canchas mixtas dentro de las escuelas que requieren de pintura y algunas reparaciones. La problemática que tienen es:

- 1) Inexistencia de monitores deportivos.
- 2) Falta de utilería.
- 3) Reparación de algunas o la construcción de otras como son ( La Ceiba, La 40, El Tablón, y El Coco) .

Aunque el ayuntamiento intenta suplir y apoyar a las actividades de los jugadores con uniformes y otros utensilios las mismas deben ser rehabilitadas supliendo de vestidores, baños, cafetería, área administrativa entre otros.

El dirigente de béisbol Aris Cruz, quien tiene una liga que practica en el play de softbol, también valora los aportes de Fedevita y se regocija por las brigadas de limpieza designada por el ministro de Deportes. Para mantener limpio el complejo.

### **Principales limitaciones deportivas Villa Tapia**

Pese a su descenso, tanto en el nivel competitivo como en el organizativo, el fútbol sigue siendo la principal pasión deportiva de este municipio de la provincia Hermanas Mirabal.

La falta de instalaciones adecuadas para su práctica, el poco respaldo de las autoridades nacionales, provinciales y municipales, así como de la misma federación dominicana de la disciplina, entre otras, son citadas por dirigentes locales como parte de las causas del descenso que ha experimentado el fútbol en la zona.

La utilería es escasa, situación que se combina con la ausencia de incentivos. Aún así, la práctica del fútbol prevalece en este municipio frente a otras disciplinas deportivas.

Con la excepción del polideportivo, que cuenta con una planta propia, las instalaciones del mini complejo deportiva de Villa Tapia no disponer de energía eléctrica, situación que impide la práctica deportiva en horas nocturnas

Este municipio dispone de un mini complejo, conformado por un campo de fútbol, un estadio de béisbol, un play de softbol, un centro comunal y un polideportivo.

Todas estas instalaciones fueron construidas, según se informó, en terrenos propiedad del Frente Deportivo de Villa Tapia (FEDEVITA), entidad señalada como principal soporte de la práctica deportiva en esta demarcación.

Toda el área del complejo se conserva limpia, producto del trabajo que en ese sentido viene realizando el Ministerio de Deportes y Recreación (MIDEREC).

La reconstrucción del play de softbol la inició el ayuntamiento local y ha sido continuada con el esfuerzo comunitario a través de FEDEVITA, institución que recibe el respaldo de nativos de Villa Tapia que residen en el extranjero y en Santo Domingo.

Entre los deportes que con mayor interés se practica, además del fútbol, está el baloncesto, voleibol, béisbol y softbol.

Apoyado en su experiencia en el fútbol, señala que una de las causas que más afectan al fútbol de Villa Tapia y la provincia Hermanas Mirabal es que ya la Federación Dominicana de la disciplina no celebra el torneo nacional de clubes, que constituía un gran incentivo para los atletas.

Ahora la federación tiene la Liga Mayor, en la que solo participan algunas provincias, ahora Villa Tapia tiene más clubes que antes, pero menos eventos en los cuales participar.





## USO DEL TERRITORIO Y MOVILIDAD

### Carreteras en el Municipio villa tapia

#### Vías de acceso al Municipio para movilidad desde o hacia el mismo

Vías interconectadas	Condición de la vía	Ciudades/lugares o pueblos al que conecta	Tienen aceras y/o contenes
Carretera Duarte/ Sto. Dgo	Buen estado	Sto. Dgo	Tienen aceras y/o contenes
La Vega/ Villa Tapia	En reparación	La Vega	Tienen aceras y/o contenes
La Vega / Salcedo	Buen estado	Salcedo	Tienen contenes
Villa Tapia / San Fco.	Buen estado	San Fco.	Tienen contenes
Villa Tapia/ La Cabuya	Buen estado	La Cabuya	Tienen contenes
Villa Tapia / Cayetano Germosen	En proceso de construcción	Cayetano Germosen	Tienen contenes
Villa Tapia / Palmar (por el hospital)	Muy mal estado	Comunidad del Palmar	Tienen contenes
<b>Vías secundarias</b>			
La Guazuma / Tenares	Regular	Tenares	Tienen aceras
El Coco/ San José	Regular	San José	Tienen aceras
El Coco /Saban Angosta	Muy mal estado		Tienen aceras
<b>Caminos Vecinales (casco urbano a Secciones/ Parajes)</b>			

VT. Casco urbano/ al Hospital	Mal Estado	Paraje Hospital	Tienen contenes
VT. Casco urbano/ Toro Cenizo	Regular	Paraje Toro Cenizo	Tienen contenes
VT. Casco urbano/ Sabana Angosta	Regular	Sección Sabana Angosta	Tienen contenes
VT. Casco urbano/ La Jina	Regular	Paraje La Jina	Tienen contenes
VT. Casco urbano/ La Ceiba	Regular		Tienen contenes
VT. Casco urbano/ Polanco	Regular	Paraje Polanco	Tienen contenes
VT. Casco urbano/ Sta. Ana	Regular	Sección Sta. Ana	Tienen contenes
VT. Casco urbano/ Monte Plata	Regular	Paraje Monte Plata	Tienen contenes
VT. Casco urbano/ Maguey	En proceso de construcción	Paraje Maguey	Tienen contenes
<b>Conexiones Internas</b>			
Hospital/ La Ceiba	Mal estado	La Ceiba	No Tienen aceras y/o contenes
Hato /La Ceiba	Mal estado	Hato	No Tienen aceras y/o contenes
Coco/ Alto Alegre	Mal estado	Alto Alegre	No Tienen aceras y/o contenes

El 70 % de las calles del casco urbano del municipio están deterioradas en el asfaltado y carecen de alumbrado adecuado.

### **Listado de calles principales**

Calle Duarte

Ave. Juana Saltitopa

Calle Hnas. Mirabal

Calle Sánchez

Calle Chito Cepeda

En cuanto a los puentes que unen distintas comunidades de Villa Tapia, el siguiente cuadro muestra de manera sucinta la situación de los mismos:



<b>Vías interconectadas (Ciudades/lugares o pueblos al que conecta)</b>	<b>Condición de la vía</b>
Puente Palmar de Villa Tapia a Sabana Angosta	En buen estado o estado aceptable
Puente Rosa de Villa Tapia a Salcedo	
Puente Las Aninas de Jima a San Fco. de Macorís	
Puente Caracas de Villa Tapia a Salcedo	
Puente el Hospital de Quebrada de Armando a Salcedo	
Vías interconectadas	Puentes en condiciones de deterioro
Puente de Villa Tapia al Tablón	Se necesita construir uno nuevo
Puente de Caracas a la Quebrada de Armando	
Puente desde el Paraje El Coco a la Sección Sabana Larga	Puente proyectado ser construido por el ayuntamiento
Puente C/ Sánchez /Hnas. Mirabal a la Comunidad de Galindo	Esta su reparación y mantenimiento del asfaltado estará dentro del programa puntual de bacheo de Ministerio Obras Publicas

### **Principales Problemáticas del tránsito e infraestructura vial**

Los conductores de motocicletas con mayor frecuencia incurren la practica de conducir de forma acostado sobre estos vehiculos, representando un alto riesgo para los munícipes que transitan entre Villa Tapia /Salcedo, Villa Tapia / Los CENIZOS , Villa Tapia / Monte Plata. Para enfrentar esto se han tomado las siguientes medidas:

- Campañas de coordinación con la Iglesia.
- Colocación de Reductores.

Esta actividad de los conductores de motocicletas provocan contantemente accidentes en los munícipes; muchos de



estos accidentes son de tal magnitud que no pueden ser atendidos en Villa Tapia y tienen que ser trasladados a La Vega, San Francisco, Santiago y Sto. Dgo.

No hay oficina de AMET. Solo se hacen Operativos en momentos puntuales. Las principales dificultades en cuanto al tránsito son las siguientes pueden ser atribuidas a la falta de conciencia y/o educación por parte de los ciudadanos que van desde colocarse en paralelo para sostener conversaciones con otros conductores mientras manejan hasta aparcar de manera inadecuada.

Este municipio no cuenta con parqueos públicos, ni privado los munícipes se parquean libremente en las calles de la ciudad, muchas veces sin tomar en cuenta las leyes de tránsito vehicular. Por ende, necesitan de un plan estratégico que contemple la implementación de parqueos públicos en la ciudad.



En la cabecera urbana y las zonas rurales, secciones y parajes del municipio no cuenta con señales de tránsito, mientras que las calles, carreteras y caminos vecinales están debidamente rotulados,

pese a que solo cuando se van a construir alguna carretera nueva se colocan medidores de intensidad de uso/ peso de vehículos entre otro.

### **Las Medidas A Considerar Para Mejorar Son:**

- Descongestionar el acceso al municipio con un puente alterno.
- Reordenar el tránsito vehicular.
- Colocar señalización vial.
- Cambio o reubicación de las paradas.
- Vigilancia de Autoridades AMET (Patrullaje).
- Des congestionamiento de aceras/ transeúntes sentados.
- Reubicación de postes de luz/ cables /teléfonos.
- Capacitación de transeúntes/ choferes.
- Pintura vial.
- Regulación vías e Iluminación.
- Eliminación de comercio informal de las aceras.
- Financiamiento de unidades de transporte publico.

## TRANSPORTE PÚBLICO

Todas las calles del municipio son consideradas de doble vía, sin importar el ancho, creando algunas áreas o puntos conflictivos, lo cual ocurre principalmente a las 7 a.m. y a las 4 p.m. y en aquellos días que la Iglesia Católica tiene actividad, los días de pago entorno al banco o al ayuntamiento o en momentos eventuales como en las fiestas patronales

En la cabecera urbana y las zonas rurales, secciones y parajes del municipio no cuenta con señales de tránsito, mientras que las calles, carreteras y caminos vecinales están debidamente rotulados, pese a que solo cuando se van a construir alguna carretera nueva se colocan medidores de intensidad de uso/ peso de vehículos entre otro.

El transporte público es administrado por un sindicato, los tipos de vehículos que brindan un servicio de transporte internamente son carros, guaguas y motores. Por lo que se estima que la cantidad de pasajeros que utilizan estos servicios es diarios y cerca, semanalmente, También se cuenta con el mismo servicio para conectar el municipio con otras ciudades.

Con respecto a las compañías de taxi, solo hay una (TAXI VALERA).

### Paradas del Municipio para movilidad desde o hacia el mismo

Rutas (100%)	Paradas ubicación	Calle o pto . de intercepción	Destino	Medio de transporte
La Vega	Solar	c/ Mirabal esq. Duarte	Villa tapia a San Fco.	Autobús
Macorís	Calle	c/ Mirabal esq. Duarte	Villa tapia a La Vega	Autobús
Salcedo	Calle	Ave. Duarte	Villa tapia a Salcedo	Autobús /Moto concho

## EQUIPAMIENTO Y SERVICIOS BÁSICO

### Disposición de Residuos Sólidos



El Ayuntamiento de Villa Tapia, aunque cuenta con la estructura básica para su funcionamiento, carece de espacio físico para albergar en su infraestructura todos los departamentos con que cuenta, sin embargo, existen los encargados para ejecutar cada función.

Para avalar esta información fue entrevistado Sr. Mateo Antonio Vásquez encargado del departamento de los Residuos Sólidos del Ayuntamiento y a su vez miembro del (CDM )

quien nos informó que el principal métodos que se utiliza en el municipio para retirar los residuos de los hogares es mediante el depósito en los camiones recolectores para luego proceder a quemarlos. La recolección de los residuos sólidos del municipio se realiza diariamente sin costo alguno para los munícipes, en muchas de las localidades. Con una programación lunes a domingo de 7:30 am hasta las 12:00 pm realizada en rutas definidas en 12 sectores en la zona urbana. En cambio en la zona rural se recoge 1 vez a la semana hasta el final del día.

existen algunas zonas en las que no ocurre así, por ejemplo, Tablón, Polanco, La Ceiba, Madrid, Las Aromas Campeche, Coco I y Coco II no cuentan con este servicio, se eliminan quemándolas aunque no en el vertedero, acumulándolas hasta que se degrade con el tiempo.

Las principales problemáticas que presenta el servicio son:

- Ausencia de acceso vial adecuado que les permita a los camiones adentrarse a algunos lugares. (Ubicación del sector Las Aromas ,Noroeste ciudad tiene vertedero a cielo abierto y su trayectoria esta en mal estado)
- No hay una cantidad suficiente de camiones para brindar un servicio más eficaz
- Se mezclan la basura orgánica y los plásticos.
- Los comercios están dentro de la ciudad y apenas su pago oscila entre 200 y 300 pesos lo que no cubre los gastos del servicio
- No se ha realizado ningún acuerdo con ninguna empresa ni para la recolección, ni para la cobranza.

Se realizo una negociación entre Villa Tapia / Salcedo /Tenares la cual no fue fructífera: no se mejoró el vertedero y no alquilaron un espacio y no se arreglaron los camiones lo cual llevo al traste con la mancomunidad, lo hace que se mantenga el método de triturar la basura compactada y removida hasta su degradación.



En cuanto al vertedero se cuenta con un solar de 100 tareas, donde los empleados involucrados devengan un salario de 3,700 a 4,500\$RD para los recolectores y 7,000\$RD para los choferes.

Si hacemos referencia a las jornadas extras identificaríamos que en horario extraordinario se forman brigadas mixta entre la EDENORTE y el Ayuntamiento para el poda de arboles, para operativos de limpieza, en patronales o días donde hay desechos adicionales.

## **Mercado**

Villa Tapia no cuenta con un mercado municipal, aunque hay una plaza de venta de vegetales y frutas en la que unicamente operan algunos productores, los cuales no son suficientes para dinamizar las ventas.

La principal problemática derivada de la ausencia de un Mercado Municipal siempre ha sido que la producción agrícola y las ventas al por mayor se va del municipio sacándose de manera independiente o se venden en la finca y luego se tienen que comprar fuera.



## **Matadero**

Por el momento no hay ninguna infraestructura construida para estos fines. Los ciudadanos comúnmente se ubican en un local que está deshabitado en una enramada ubicada en el barrio El Bochinche para matar el ganado, operan a cielo abierto, se realizan las matanzas a diario y no cuentan con equipos adecuados sino con palos, cuchillos y herramientas rudimentarias.

La falta de higiene, el no tratamiento de los desperdicios los cuales son arrojados al río El Palmar se convierten en un foco de contaminación.

El ayuntamiento solo vende derecho a matanza, pero no mantiene el control del espacio físico de El Bochinche.

## Cementerio

En Villa Tapia cuentan con tres cementerios localizados en los sectores de Madrid (8 tareas), Toro Cenizo (12 tareas) y en el casco urbano (6 a 7 tareas)

Dichos lugares se seleccionaron en zonas no productivas. Los mismos no cuentan con Capilla, ni oficina ni calles divisorias dentro del campo santo.

Los Principales Problemas de estas edificaciones son:

- La existencia de nichos comunes.
- Falta de orden en los espacios y regulación del mismo.
- La construcción de una puerta que garantice la no sustracción de los muertos.
- El mantenimiento del ornato.
- La falta de una verja perimetral y de vigilancia nocturna.



En cuanto a los servicios fúnebres son gratis a nivel municipal cuya funeraria da un servicio excelente; el costo de las cajas anda por los RD\$ 6,000; para el traslado del féretro se renta una camioneta, ya que el carro fúnebre solo hay en las funerarias privadas

Los difuntos son preparados en el hospital, en el caso de requerirse maquillista se pide a la Vega , el 70 % de los que fallecen en la ciudad se

velan en sus casas el resto en la funeraria y el 99% en la zona rural se velan en el campo en sus viviendas.

## ALUMBRADO PUBLICO

La empresa Distribuidora de Electricidad del Norte (EDENORTE) es la encargada del suministro en el municipio. Es la distribuidora de la energía eléctrica de la Región Cibao Nordeste, abarca la provincias Hermanas Mirabal, y sus municipios, así como otras provincia; Samaná, Duarte, María Trinidad Sánchez, entre otras.



En el municipio hay cobertura del servicio de alumbrado público de un 95% en todas las zonas del casco urbano, pero existen zonas donde no hay este servicio con el voltaje estable como son (Sta. Ana /Los Rincones / Los Tablones) es estable donde llega de forma directa (Zona de Polanco al Hospital) donde mejor potencia tiene pese a que no hay servicio 24/7 pero van camino a eso.

La tarifa de luz es diversa y anda por 444 mínimos en la zona rural y en la mayoría de las veces se paga mensualmente sin falta con la tarjeta del bono luz programa orientado a mejorar la oferta del servicio en el municipio, aunque no se tiene un criterio de evaluación en cuanto a las tarifas eléctricas y su vinculación al consumo , en cuanto al alumbrado de las redes en la zona urbana se cuenta con bombilla colocadas en postes de luz y en los campos son saqueadas las bombillas que abastecen de luz el municipio en la zona rural .



En relacional al servicio y su abastecimiento en el municipio la principal problemática esta, entorno a los bombillos, lámparas ,los foco celda difuso transformadores los cuales no se le da el correcto mantenimiento ,por tanto ha tenido que asumir el mantenimiento el ayuntamiento con un programa semanal relacionado al servicio y mantenimiento, asumirlo el ayuntamiento en un programa semanal de los sábados priorizar las más urgentes.

## **Ornato, Plazas, Parques y Espacios Público**

La comunidad dispone de parques municipales cuyas principales problemáticas o necesidades que enfrenta el municipio es que no existe algún programa especial orientado a mejorar la calidad de esas áreas de recreación. El municipio cuenta con áreas verdes, alrededor del 70% del municipio está cubierta de áreas verdes. No existe ninguna norma que gestione la colocación de publicidad visual en los espacios públicos del municipio.



## **Bibliotecas Pública**

Esta instalación está ubicada en la calle Sanchez#1 , funcionando en un horario de 8:am a 5:pm , con una capacidad de 12 personas en 2 mesas de trabajo , contando con usuario de las escuelas que oscilan en un rango de edad entre niños y adolescentes. Donde la preferencia de libros que predomina es histórica y literaria y aunque existen libros de manera digital en su mayoría son físico.

## **Principales Problemáticas**

- ❖ Se requiere para su funcionamiento una mayor modernización técnica, área de computadoras y (2) las unidades de internet
- ❖ El espacio es estrecho muy próximo a la planta eléctrica de la J.C.E la cual produce mucho ruido.

## **Agua Potable**

El sistema de agua potable de la provincia es servido por la Presa de Rincón, ubicada a 1.5 kilómetros al sur del poblado de Rincón, provincia La Vega. La fuente de abastecimiento de esta presa es el Río Jima afluente del río Camú, el cual a su vez es afluente del Yuna, principal fuente pluvial de la zona nordeste del país.

Aquí la institución encargada del suministro y administración de agua potable es el INAPA, la misma llega permanente a los hogares por medio de redes de tuberías donde la cobertura es de 80% y el servicio es de 50% proviniendo el agua de la presa del rio Rincón al acueducto hacia un reservorio y luego por tuberías a los hogares por gravedad, aunque no de forma permanente: no es de 24 horas , ni no todos los días , y a veces inadecuadamente a algunas comunidades.



Otra de las dificultades es la contaminación por las lluvias continuas, que afectan la planta de tratamiento de agua .

En cuanto al costo del servicio oscila entre \$ RD 190 y 600 aproximadamente. A pesar de que no hay contratos ni medidores hay una oficina comercial donde se paga el suministro la cual no tiene ningún nivel de coordinación entre ella y el ayuntamiento, dando los servicios por cierre de válvulas alternadas en un horario de (Miércoles / Viernes / Domingo) en la ciudad

### **Aguas residuales**

El municipio no cuenta con planta de tratamiento para las aguas residuales, la desechan, o botan en el sistema cloacal y las que llegan a un deposito o planta de tratamiento que está a medio construir presentan problemáticas en cuanto a este servicio, al no existir un programa en la canalización desde los hogares conectan todas las tuberías canalizando las aguas del lavamanos, duchas, fregaderos y la mandan a redes con vicios de construcción o sin conexión de T Y/O Codos o intersecciones que rompen los registros desbordándose. En las zonas rurales se canalizan hasta las letrinas y las mismas llegan a los ríos y los contaminan provocando así que las aguas que les llega no esté en condiciones adecuadas.

En el caso de los inodoros llega a un séptico que contamina e interfiere a las aguas subterráneas, el 60% no está resuelto por lo que no existen programa orientado a mejorar la oferta de este servicio en el municipio aunque se espera se corrija a la brevedad posible para así evitar los daños al medio ambiente, a pesar de que ninguna organización nacional ni internacional en la actualidad esta apoyando al momento los procesos de prevención de este manejo inadecuado de las aguas negras ,el cual se agravan cuando caen las aguas escurren tinas.

### **Telecomunicaciones**

La mayoría de los usuarios de teléfonos lo hacen a través de celulares. El 40% cuenta con servicios fijos de comunicación y el 60% no tiene el servicio.

### **Lugares que no tienen servicio en el municipio son:**

- Coco I
- El Tablón
- La Cuaba
- La Comunidad del Hospital
- La Cuarenta

Si analizamos la cobertura general del internet de forma fija en la zona urbana y lo podemos encontrar en la zona sub- urbana entre un 15% a un 20% donde se ve de forma limitada

Aunque hay Wi-fi no es abierto o público en ningún establecimiento.

No existe un **Centro Tecnológico Comunitario (CTC)**.

Indicadores de tecnología y comunicación, para año 2010

<b>Porcentaje de hogares con teléfono celular o fijo</b>	<b>79.3</b>
<b>Porcentaje de hogares con conexión a Internet</b>	<b>5.0</b>
<b>Porcentaje de hogares con computadora</b>	<b>10.0</b>
<b>Número de emisoras radiales A.M. y F.M (2010)</b>	<b>0</b>



**Un municipio con la agropecuaria tecnificada, titulada, industrializada y comercialmente competitiva.**

## Población Económicamente Activa

La Población en Edad de Trabajar (PET) es de 20,850 personas y se evidencia una distribución equitativa en este sentido: 10,053 mujeres y 10,807 hombres conforman la PET de Villa Tapia

De esta población 8,043 es Económicamente Activa (PEA) y es dentro de esta variable donde se hace notoria la gran brecha de género existente: 5,569 hombres y solo 2,474, brecha este que sigue siendo palpable cuando revisamos que 5,191 hombres pertenecen al segmento de Población Ocupada y solo 2,309 mujeres. Es necesario profundizar en esta disparidad a fin de determinar sus causas que pueden deberse a varios factores, algunos de los cuales merece la pena que sean enfrentados mediante políticas públicas municipales.

En general, la tasa de ocupación de Villa Tapia es de 35.9% siendo preocupante que mas del 60% de la población en edad de trabajar no esté ocupada y como mencionamos mas preocupante aun las situación de las mujeres.

Indicadores	Hombres	Mujeres	Total
POBLACIÓN EN EDAD DE TRABAJAR (PET)	10,807	10,053	20,850
POBLACIÓN ECONÓMICAMENTE ACTIVA (PEA)	5,569	2,474	8,043
POBLACIÓN OCUPADA	5,191	2,309	7,500
POBLACIÓN DESOCUPADA	378	165	543
POBLACIÓN INACTIVA	5,110	7,428	12,538

### Empleo

El municipio carece de fuentes de empleo en número suficiente, lo que trae como consecuencia que la gran mayoría de la personas se trasladen a trabajar fuera de Villa Tapia sobre todo en La Vega y San Francisco.

### Principales actividades Económicas del sector primario en este municipio.

Se basa en una economía tradicional en torno a actividades agrícolas y de producción avícola, cunicula y porcina, aunque también existen otras actividades que completan en los siguientes porcentajes la productividad los servicios 33.87 %, la industria 5.19% , la agricultura 28.56%, Construcción 5.21%.

El representante del sector agricultura en el CDM es el Sr. Vinicio Domingo Castillo quien informó que los productores agrícolas también comercializan sus productos con países del exterior exportando yuca, vegetales y en especial plátanos a Europa.

En el municipio existen las siguientes asociaciones de productores:

- **ASOCIACIÓN DE PRODUCTORES SIN FRONTERAS**
- CEPROL
- CENSERI
- LOS INNOVADORES

### **Centro Promocional Rural (CEPROR)**



La zona agropecuaria de la provincia pertenece a la regional Norte-Central, según la división establecida por la Secretaría de Estado de Agricultura (SEA) a nivel nacional. Esta zona agropecuaria se divide, a su vez, en 4 sub-zonas, cada una de las cuales cuenta con sus respectivos técnicos encargados (agrónomos). A nivel municipal, estas subzonas cuentan con 7 técnicos en cada uno de los municipios que conforman la provincia, a saber, Salcedo, Tenares y Villa Tapia. Por su parte, el distrito municipal de Jamao Afuera, correspondiente al municipio Salcedo, cuenta con 6 técnicos independientes.

El municipio de Villa Tapia concentra el 71.03% de su producción a la siembra de plátanos, seguidos por la yuca con el 18.59% del total de siembra.

El municipio de Villa Tapia ocupa el primer lugar, tanto en la producción agrícola como en la pecuaria, con relación a los demás municipios de la provincia. En este municipio se concentra la mayor producción de cerdos para embutidos, producción de pollo y a mediana escala producción de ganado vacuno.

El municipio presenta potencialidades para el cultivo de hortalizas (cebolla, tomates, rábano, zanahorias, repollo, ayuama, ají, ajo, tayota, berenjena, cilantro, lechuga, molondrón, entre otros). Se están implementando el uso de tecnologías como la instalación de facilidades de producción agrícola bajo condiciones controladas (invernaderos. Además del cultivo de hortalizas, hay una tendencia al desarrollo del cultivo de frutales como aguacate, chinola, melón, lechosa, mandarina, todo tipo de naranjas, piña y zapote.



para el año 2010 fue registrado en el censo de población y vivienda la Cantidad de parceleros de los asentamientos campesinos, registrado en el año 2009 es de 64.



Con una Superficie (en tareas) de las parcelas de asentamientos campesinos de 2,026.

Los rubros que cosechan, se comercializan o potencializan el desarrollo del sector primario son Platanos, Yuca, Batata, Arroz y otros como puede verse en el cuadro.

Rubros producido	Volumen de la producción en (Tareas )
Plátano	87,122
Yuca	20,000
Batata	11,000
Arroz	12,000
Maiz	5,000
Ñame	2,700
Vegetales	150
Berenjena	200
Cereza	258
Lechosa	400
Cramberry	25



En agosto del 2013 el Presidente de la República visitó el distrito municipal de Villa Tapia, y aprobó un financiamiento de RD\$8,000,000, a través del FEDA, a favor de la Asociación de Mujeres con el Centro de Promoción y Educación Rural (CEPROR) quienes trabajan en la industria cunícola.

Esta asociación inició en el año 1996, con el apoyo de la Agencia de Cooperación Internacional de Japón (JICA) y la Universidad UCATESA, realizando cursos de agricultura bio-intensiva, incluyendo como preparar abonos. La Asociación está integrada por 59 mujeres, y desde el 15 de septiembre de 2009 la entidad tiene un carácter más formal. En el 2013 elaboraron un proyecto agro-industrial para presentarlo y buscar recursos, pero según

el estudio de factibilidad el proyecto tenía una baja rentabilidad.

Es entonces que el FEDA les recomienda dedicarse a la producción de conejos, y le plantean construir 2 naves para unos 300 conejos, ofreciéndoles los recursos y los planos para iniciar dicho proyecto. Una vez obtenido el préstamo, iniciaron la construcción de la infraestructura física, incluyendo las jaulas, así como también para la compra de animales (conejas madres). En adición, se construyó un pozo de agua, una fuente y una canaleta para el agua, así como también alimentos y medicamentos para los conejos. Una parte de los recursos fue utilizada para cubrir los costes laborales.





Como parte del proyecto, el FEDA también ofreció a las mujeres de la Asociación cursos de capacitación técnica sobre la crianza y 12 comercialización de conejos. Además, recibieron capacitación sobre aspectos relacionados con la gestión del proyecto, tales como manejo de presupuesto, toma de decisiones, plan estratégico y otros aspectos relacionados a la organización y formalización de la entidad, incluyendo organización de estatutos.

Cabe destacar Con respecto al nivel educativo, este grupo tiene en promedio 9.4 años de escolaridad, donde un 52.5% de las cunicultoras tiene un nivel de educación superior a octavo de básica, y un 5.3% nunca asistió a la escuela. Una de las 19 criadoras de conejos encuestadas no sabe leer y escribir.

#### **Los pueblos con que Villa tapia comercializa son:**

- **Santo Domingo** / vende productos
- **Santiago** / realizan trámites legales y compran
- **La Vega** / compran mas y venden menos
- **San Francisco de Macorís** / compran y venden
- **Nagua** / venden
- **Bonao** / venden

#### **Principales actividades económicas del sector secundario**

El municipio no cuenta con los servicios requerido por este sector con los que es destacado, la inversión de agroindustrias, zonas francas, construcción, agregados, fábrica. Por lo que recomendaríamos atraer el interés inversionista a incursionar en la agroindustria en el municipio para una economía mas sostenible, mayor desarrollo económico y así lograr un mayor impacto del mismo en el municipio, a pesar de que hay una mano de obras que se traslada a La Vega por no encontrar en el municipio como añadir valor agregado a la materia prima con que se cuenta por lo que se improvisan actividades informales como tiendas ligados a la reparación o actividades o servicios, así como lo construcción informal de pequeñas obras.

## Principales actividades económicas del sector terciario



En cuanto instituciones bancarias en el municipio solo existe el Banco de Reservas, la presencia del sector privado es totalmente ausente lo que conlleva a la sociedad cuando requieren ese servicio tienen que trasladarse a LA Vega o San Francisco de Macorís y Salcedo. Solo existe una cooperativa de ahorros y dos a nivel privado.

Por otro lado los créditos para impulsar el emprendedurismo están siendo aplicados en el programa de microempresas a través de

los programas PYMES y la banca solidaria pero a nivel provincial por la inexistencia de una oficina con disponibilidad local en municipio para los fines.

Las actividades de este sector económico, o (servicios) que se dan en la economía del municipio se puede decir que existen el sector empresarial, actividad financiera, de manera informal, las demás actividades como sector público los servicios se brindan pero quizás no con la calidad no requerida.

Lo que mayor predomina es aprovechamiento informal de microempresas como Venta De Repuestos, Venta De Motores, Venta De Muebles y procesamiento de agua pero no son competitivos a Nivel Nacional.

### COMERCIOS QUE EXISTEN EN EL MUNICIPIO

200	Bancas de Apuestas	4	Venta de Celulares	3	Plantas de Agua
140	Colmados	5	Ferretería	4	Centro de Acopios
1	Panadería	15	Salones de Belleza	1	Depilación de Cejas
3	Planta de Gas	2	Banco	4	Centro de Análisis
3	Repostería	10	Supermercados	2	Comercio de Financieras
10	Peluquería y barbería	3	Gimnasios	4	Bombas de Gasolina
3	Repuestos	1	Agencia de vehículos	3	Comedores
2	Cooperativas	3	Lavadero de Vehículos	8	Agroquímica y Veterinaria
2	Cementerios	3	Gomeras		

4	Taller de Mecánica	1	Centro de depilación	5	Farmacias
1	Floristería			1	Cine
5	Ebanistería	2	Centro de Computadoras	4	Plazas comerciales
2	Refrigeración	2	Casas de alquiler de eventos	20	Tiendas
6	Taller de soldadura	4	Centro de Copiados	2	Agencias de cambio
15	Carnicerías y polleras	3	Electro /muebles	2	Gasolineras
4	Hair center	2	Financieras	140	Comercios / colmados
1	Funeraria Municipal	3	Terrazas y lugares de diversión		

### Recomendaciones para el desarrollo económico del sector agricultura.



En los debates para la formulación de este PMD el Consejo de Desarrollo Municipal recomendó que en cuanto a aspectos del desarrollo no aprovechados de la producción de plátano se debe solicitar a la autoridades competentes crear en el municipio la industria de plátano, que le permita al potencializar la economía, y a su vez crear la implementación de un programa de uso del suelo, con

combinación de los volúmenes de producción dentro de un menor espacio, aprovechando el uso de mano de obra extranjera, y crear asociaciones industriales que pueda crear impacto en la economía, así como crear programa para impartir cursos educativo relacionado al sector a Limitaciones del sector

- Se requiere inversión del gobierno central en la construcción de parques industriales
- Falta de mercado
- Falta de recursos técnicos y económicos
- Desmotivación en la implementación
- Falta de ejecución de políticas publicas
- No hay agua para el riego
- Escases de lluvias
- No se realizan ferias agropecuarias





# **EJE-4 Sociedad De Producción Y Consumo Ambientalmente Sostenible Con Adaptación Al Cambio Climático.**

**Un Municipio donde seamos reconocidos por el aporte a la preservación del medio ambiente**

**Un municipio cuyos ciudadanos contribuyen en la adaptación del cambio climático**

**Un municipio que busca sentirse libre de contaminación**

## Recursos Naturales

### Los principales recursos que posee el municipio son :

- Zonas naturales ubicadas en el Parque La Jagua.
- El río Cenovi: nace en la cordillera septentrional, desemboca en el río Camú y cruza por San José de Conuco, parquero, Los Limones, Santa Ana, Bomba de Cenovi.
- El río Baltasar: nace en la Guásima y desemboca en ríos Jayabo, este cruza por los Limones y Santa Ana.

### Inundaciones:

Las inundaciones y tornados son recursos naturales que afectan frecuentemente al municipio. Según los miembros de (CDM) son tomando algunas previsiones por el problema de los vientos alisios ya que en los meses de marzo, abril, cercano a la cuaresma está bajo riesgo, junio y agosto se realizan precauciones en relación a la tumba de árboles y su afición a la agricultura.

Este municipio se afecta por el desborde del Río Palmar el cual arroja en vuelta larga la entrada de la comunidad hasta el Hospital de Villa Tapia o el Río Camú que cuando se crece abarca en la 40 toda la toma de agua del acueducto así como la agricultura quedando semi destruida las viviendas de Vuelta Bella, Tablón, Línea Abajo, La 40 y San José de Cenobi.

En la actualidad se espera por un plan de Ordenamiento Territorial que restrinja la construcción en zonas inundables así como la construcción lejos de terrenos de aluviones (Puerta Bella) Para evitar deslizamientos.

Existe un levantamiento de las zonas vulnerables identificándose que estas son:

- La Cuarenta
- San José de Cenobí
- Vuelta Larga
- Tablón

A lo largo de la historia del municipio han ocurrido fenómenos naturales que afectaron la vida de sus comunidades ocasionando graves desastres. Los más significativos en términos de afectación son los siguientes:

- Ciclón San Zenón 3 septiembre 1930
- Ciclón David 31 de octubre 1979
- Ciclón Alex 12 septiembre 1984

- Ciclón George 22 septiembre 1998
- Tormenta tropical 10/05/1999

### **En cuanto gestión ambiental**

Existe en el municipio contaminaciones de los ríos, arroyos y cañadas producto de los desechos de las materias fecales, de la pocilgas, granjas de pollos, descarga de los sanitarios, aguas negras y desechos solidos.

En el municipio existe Problema de contaminación en los suelos, por causa naturales ya en la tierra siempre hay hongo y plaga que dañan los cultivos.

En cuanto a erosiones de los suelo del municipio de villa tapia, la zona mas afectada son los ríos, cuando hay abundante lluvias siendo la zona mas afectadas la sección del hospital, la Ceiba y El Coco.

En materia de Deforestación la zona mas afectadas es la cuencas de los ríos, pero no con abundancia.

Contaminación acústicas causada por el alto volumen de la bocinas en los colmadones y algunas viviendas, el ruido de los motores, entre otros en el municipio de villa tapia siendo la zonas mas afectadas es la zonas del parque central y Línea Abajo.

### **Vulnerabilidad ante desastres Naturales**

El municipio presenta riesgos de amenaza natural, como son sismo, deslizamientos de tierra, ciclones, inundaciones, sequia, incendios forestales, temperaturas extremas, entre otro.

La zona mas afectadas por la inundación a causa del ríos palmar, deslizamiento de tierra son: Línea Abajo y Toro Lindo, Vuelta Bella siendo mas afectada en tiempo de ciclón e inundaciones

El ayuntamiento cuenta con una unidad ambiental que se encarga de forestar los ríos, recogen los plásticos de la orilla de los ríos y de la entradas principales de las ciudad.

Existe en el ayuntamiento un plan ambiental que se basa principalmente en la en la reforestación, recogida de basuras, manejo de desechos solidos, que funciona desde el 16 de agosto del 2010

En ayuntamiento dicto ordenanzas municipales de protección de ambiental al crear la planta de tratamientos en el tablón, ahí dan servicio en junio del 2011.

De igual forma en el municipio implementan charlas en los distintos centros educativos de Villa Tapia.

### **Gestión de riesgo**



La oficina de ingeniería del ayuntamiento hace las funciones de regulación de planos y pago de impuestos, aunque no en función como lo regula la Oficina de Planeamiento Urbano como lo prevé la ley 176-07 del Distrito Nacional y los Municipios, establece que deben haber en los ayuntamientos un plan de Ordenamiento territorial.

En este ayuntamiento no existe ese instrumento normativo que permita el crecimiento de la ciudad hacia el este y hacia el Nordeste, por tanto no existe un criterio para la división del uso de suelo, prevalece la utilidad que cuando se va a construir el dueño del terreno tenga, las alturas no se permiten que superen los 4 niveles por las condiciones del terreno, por la falla, los niveles freáticos, o por la dificultad de agrietamiento de la tierra en épocas de sequías intentando prevenir, haciendo uso de plateas en las construcciones de mayor altura

El crecimiento urbano ha generado algunos conflictos en termino al suministro de servicios: de agua, luz, electricidad y sistema sanitario EJ en Sabana Angosta o en las zonas suburbanas donde aunque existen su manejo es muy crítico.

El precio de los solares no tienen una regulación fluctúan en función de la oferta y la demanda, no se conoce un levantamiento de uso de suelo, en relación a los alquileres son extremadamente caros.

Por otro lado la publicidad visual por razones de seguridad no se puede poner a menos de un km del Centro del pueblo

En los lugares donde hay mayor vulnerabilidad en cuanto a la zona de construcción por su ubicación tan próxima al río como es el caso de Tablón y San José de Cenobi, aunque pudiésemos decir que en un 80% de las viviendas son dignas, hay las siguientes combinaciones de materiales ( block /madera, block / cemento o block/ madera cemento y zinc.

Mayor dificultad de la vivienda	Zonas vulnerables	Fenómenos Atmosféricos	Zonas Vulnerables
<b>Mala condición de la vivienda</b>	El Tablón San José de Cenobi	Matas grandes	Bo. Línea Abajo
<b>Falta de baño</b>	El Coco II	Inundaciones	
<b>Hacinamiento de niños / adolescentes</b>	Campeche Coco Central Las Aromas • Bo. Línea Abajo	Los incomunica el río	

El municipio Aun no cuenta con algún plan de emergencia ante desastres naturales y mitigación del riesgo, ni contamos con las herramientas que se necesitan para ese tipo de plan.

En cambio si Cuenta el ayuntamiento con una unidad ambiental municipal esta unidad se encarga de forestar los ríos, recoger los plásticos de la orilla de los ríos y de las entradas de las entradas principales de la ciudad.

### **Sismos:**

Debido a la falla que atraviesa la cordillera Septentrional entre la que está este municipio se han realizado algunos estudios o evaluaciones con el apoyo de la Unión Europea generándose un mapa de riesgo, además de algunos cursos nacionales e internacionales para los bomberos y otras entidades que apoyan en momentos de emergencias , por otro lado entorno a la especificaciones técnicas de las infraestructuras y algunos lugares vulnerables y aunque no se tienen a nivel municipal instancias gubernamentales como el COE si existen a nivel provincial las cuales guardan algunos niveles de coordinación a nivel municipal con el alcalde

Pese a que no se han tomado conciencia sus munícipes de los riesgos a nivel de las autoridades se han propuesto algunas medidas como el tener un comité de PRM este grupo solo actúa ante la respuesta, ya que no se han hecho agenda en común con la provincia, no hay reglamentos o pautas con relación al uso de algunos materiales de construcción que no representan seguridad sísmica en su construcción

### **Inundaciones:**

Las principales amenazas a las que está expuesto el municipio de Villa Tapia son las inundaciones y los deslizamientos. Ambos procesos naturales se registran de forma periódica varias veces al año y afectan tanto a la integridad física de las personas, a su patrimonio como a sus fuentes de subsistencia. Las inundaciones, cuando afectan al área urbana son reducidas y se prolongan durante unas horas, mientras que cuando éstas se producen en el campo son extensas y pueden durar varios días. Los deslizamientos son un peligro secundario, pues lo que detona los movimientos en masa son, principalmente, las crecidas del río Palmar, que desestabiliza la base de las empinadas laderas.

Los tornados y la contaminación ambiental son los dos procesos que afectan a la población de forma menos frecuente, y que generan pérdidas poco cuantiosas. Los tornados, que se producen casi todos los años, suelen afectar a la misma área, concretamente la parte central del municipio, y generan notables daños en la agricultura y en las viviendas más precarias. La contaminación ambiental es un problema destacable en Villa Tapia, destacando como principal foco o vector de contaminación el vertedero El Campeche, que alberga los residuos sólidos generados en los tres municipios que forman la provincia hermanas Mirabal.

En torno las reglamentaciones se toman algunas previsiones por el problema de los vientos alisios, ya que en los meses de marzo abril cercano a la cuaresma es que ocurren con mayor frecuencia, por esa razón en el municipio el los meses de junio a agosto se realizan precauciones en relación a la tumba de arboles y su afección a la agricultura

Este municipio se afecta por el desborde del Rio Palmar el cual arropa en vuelta larga la entrada de la comunidad hasta el Hospital de Villa Tapia o el Rio Camú que cuando se crece abarca en la 40 toda la toma de agua del acueducto así como la agricultura quedando semi destruida las viviendas de Vuelta Bella, Tablón, Línea Abajo, La 40 y San José de Cenobi

En la actualidad se espera por un plan de Ordenamiento Territorial que restrinja la construcción en zonas inundables así como la construcción en los terrenos de aluviones en sector de (Puerta Bella) Para evitar deslizamientos.

Existe un levantamiento de las zonas vulnerables identificándose que estas son :

- La Cuarenta
- San José de Cenobi
- Vuelta Larga
- Tablón

Si existe en el ayuntamiento un plan ambiental municipal que norma, los siguientes temas se basa principalmente en la reforestación, recogida de basura, manejo de desechos sólidos. Este plan está funcionando desde el 16 de agosto del 2010.

El ayuntamiento norma las ordenanzas municipales de protección ambiental aplicables en la planta de tratamiento en el tablón, ahí dan servicio las 24 horas y se inició en junio del 2011.

Para ello en el municipio existe un programa de educación ambiental el cual se implementan charlas en los distintos centros educativos del municipio de Villa Tapia.

Por el momento existe una oficina del Ministerio de Medio Ambiente que ofrece servicios de reforestación de montañas y limpieza de zonas arboladas.

Dos problemas ambientales que afectan es en primer lugar la erosión de suelos, al realizar las siembras y en segundo lugar problemáticas en el agua , siendo los ríos de la zona urbana, los que se ven mayormente afectados.

Además en la zona urbana también existe un vertedero a cielo abierto que aporta aun más contaminación aunque no es de uso mancomunado, la práctica de quema de basura sin ningún tipo de control conlleva al aumento de la contaminación porque se lleva a cabo generalmente en lugares de pendiente hacia un rio o cañada.

## **Deslizamiento**

Deslizamiento: Solo aplica en la orilla del Rio El Palmar, este municipio casi en su totalidad queda en una planicie .

Este municipio como cualquier otro municipio sí esta expuestos a cualquier amenaza natural, pero algunas zonas serían más afectadas por inundaciones a causa del rio Palmar.

Línea Abajo y Toro Lindo serian afectadas por deslizamiento de tierra. Vuelta Bella sería más afectada en tiempo de ciclón e inundaciones. En caso de sequía la más afectada seria la agricultura.

### ANÁLISIS FODA DEL MUNICIPIO

FORTALEZAS	OPORTUNIDADES
Productivo	Productivo
Diversidad productiva	Alta Producción de Vívere / Utilizarse en tanda extendida
Gran cantidad de tierra fértil por las condición del terreno clase #1	Tierra que pueden aumentar rentabilidad de la Agricultura
Agricultores Expertos	Tierras Fértiles
Educativo	Educativo
Gran cantidad de profesionales	Existencia CEPROL ( Centro de Capacitación Productiva Agrícola)
Disposición del Liceo Cientifico	Implementación programa PREPARA ( hace bachilleres adultos)
Bajo índice de Analfabetismo	Económico
Alto índice académico	Retomar la Productividad del Pavo 2dos productores
Medio ambiente	Reapertura de Zona Franca nueva linea agro-industrial
Condiciones Ambientales Favorables	Cercanía a otros pueblos/ aprovechable para servicios
Deporte	Deporte
ORG. Deportiva	Realización de eventos deportivos en los que son referencia ( atletismo)
Social	Servicios
Alto Concepto de valores entorno a la religión	Contamos con transporte Estudiantil
Arraigo Municipal	
Buenos Munícipes	
Personas trabajadora	
Infra estructura	
Alta Inversión en Infraestructura	
Transporte	
Buena intercomunicación Vial	



DEBILIDADES	AMENAZAS
Abandono del Rio Palmar que cruza la ciudad	Alta Contaminación de las Fuentes acuíferas (en los Ríos por pocilgas y baños)
Comunicación	Liderazgo
Inexistencia de Medios de comunicación (tv./ Radial)	Populismo político
Económico	Económico
Pocas Plazas Comerciales	Existe plan de Desarrollo Provincial excluyente
Poca Inversión Local	Inexistencia de ayuda del estado en la Industria del Plátano
Poca Oportunidad de trabajo Jóvenes	Cercanía a ciudades mas grandes lo que perjudica la captación de servicios e investigación
Falta de empresas productivas industriales	Ningún incentivo a productores
Falta de Empleos	Social
Social	Consumo de Drogas niños y adolescentes
Falta Protección 3era Edad	Flujo de emigrantes haitianos sin control
Asociaciones comunitarias activa	Proliferación de Bancas
Ausencia de espacios de Recreación	Proliferación de embarazos a destiempo
Desprotección de grupos vulnerables	
Inexistencia de centros tecnológicos	Salud
Mal manejo de centro informático	Inexistencia médica especializada
Educativo	Seguridad
Implementación de nuevos oficios en tandas extendidas	Criminalidad sin justicia (pasa desapercibida)
Institucional	Alto nivel de delincuencia
Extracción de equipos y de custodiantes debilitando la seguridad de la ciudadanía	Educativo
Falta de aplicación de normativas y leyes	Ausencia de políticas públicas orientadas a oficios educativos
Inexistencia del Plan permite La Improvisación de las autoridades	Productivo
Debilidad organizacional	Disminución de activ. Agropecuaria
No se verifica presencia de cooperación Internacional	Zonas Francas inactivas

Ausencia de políticas públicas	
Servicios	
Poca energía eléctrica	
Abandono de la carretera en construcción V.T con las Tenares/ V.T. con con Maguey / V.T. con	
Deficiencia en la oferta de servicios técnicos	
Transporte altamente costoso	
Seguridad vial	
Manejo de velocidad desmesurado	
Carencia de semáforos	
Desorden tránsito vehicular	
Inexistencia de entradas alternativas	
Infraestructura	
Descuido de vías en mal estado	

### ANÁLISIS FODA GESTIÓN MUNICIPAL

FORTALEZA		OPORTUNIDADES]
% Alto Alcanzado en proyecto PASCAL		Selección de PASCAL para Cobertura de obras
Gestión solidaria en educación (batería / canaleta)		Asistencia Social fúnebre
Transparencia en las finanzas		Subsidio a vulnerabilidad ( ancianos / enfermos)
Saneamiento del clientelismo		Viabilidad de obras de Infraestructura
Cambio de imagen Infra-estructura del Palacio Municipal		Elaboración del plan
Alta preocupación obras deportivas		Acercamiento del alcalde al gobierno central
Toma en cuenta de 4 algunas ONG,S en la construcción de Presupuesto		

Participativo		
Empleados del ayuntamiento fáciles de acceder a las autoridades		
Mejoramiento de centro Comunitario		
Subsidio centro comunitario		
Solidaridad grupos organizados		
Cobertura policía municipal		
Respalda proyecto enfocados al reciclaje y residuos sólidos		
Disponibilidad suficiente de vehículos para recoger basura		
Proyectos apoyados internacionalmente por gestión municipal		
Gestión aporta logística de contrapartida		
<b>DEBILIDADES</b>		<b>AMENAZAS</b>
Poca incidencia en otras instituciones		Limitación presupuestaria
Pocos encuentros de la Sala Capitular en Cabildo Abierto		Incidencia de los partidos políticos en toma de Decisiones
Limitación en el respaldo/cooperación en actividades comunitarias		Falta de presión social para que haga caso a necesidades locales
Poca cercanía a ciudadanos		Inclusión de personas allegadas al alcalde
Poca presencia del ayuntamiento		El cuerpo de regidores no tiene criterio que no sea paternalista
		Se benefician de forma directa los del partido de gobierno / con los demás son excluyentes
		Que las acciones se despersonalicen y se vean institucional

# Líneas Estratégicas, Objetivos programas y Proyectos

## Eje 1: Estado Social Democrático de Derecho

Línea de acción	Objetivos	Proyectos
Un Municipio organizado e integrado alrededor de instituciones solidas	Fortalecer la capacidad de planificación territorial del Ayuntamiento	Elaboración y evaluación del informe trimestral CDM, Concejo de Regidores y Acciones del Ayuntamiento.
		Formulación de un Plan de Ordenamiento Territorial y Uso de Suelo.
		Fortalecimiento y capacitación de la OMPP
		Conformación de mesas de evaluación de procesos de desarrollo CMD/ Concejo Regidores / Direcciones y Sectoriales de VT.
Un municipio donde se convive en un ambiente solidario y seguro	Fortalecer la seguridad ciudadana	<b>Seguridad Ciudadana</b>
		Fortalecimiento de la policía municipal <ul style="list-style-type: none"> <li>• Ubicación local</li> <li>• Capacitación</li> </ul>

## Eje 2: Sociedad con igualdad de derechos

Línea de acción	Objetivos	Proyectos
Un Municipio que promueve el	Promover en el Municipio la	<b>Deporte/ Diversión / Cultura</b>
		Concurso anual en todos los niveles de la educación con el tema El Municipio Que Queremos



<b>desarrollo de Actividades Recreativas</b>	<b>Recreación y Entretenimiento</b>	Ampliación del parque deportivo ( Gradas /Baños Cafetería / Oficinas )
		Rescate Parque Municipal
		Construcción de un Centro Infantil de Recreación
		Construcción Casa de la Cultura recreativa
		Programa de difusión de los objetivos y funciones del CDM en los diferentes grupos de actores territoriales del municipio.
	<b>Mejorar la infraestructura vial del municipio</b>	Construcción de aceras y contenes <ul style="list-style-type: none"> <li>• VT.al Licey 1.5km</li> <li>• VT. A Polanco 3km</li> <li>• VT. a V. Sango 1.5km</li> </ul>
		Construcción puente pequeño Rio Palmar con aproches (Entrada alternativa
	<b>Señalizar las infraestructura habitacional y vial del área urbana</b>	Señalización de calles en la zona urbana
		Numeración de viviendas en zona urbana
	<b>Capacitar a choferes y peatones para la seguridad del tránsito</b>	Capacitación 100 Choferes en 6 secciones en un año Educación Ciudadanía en prevención accidentes 2 charlas a Jóvenes / choferes
	<b>Mejorar la higiene de los productos cárnicos</b>	<b>Comunicación</b>
		Construcción del Matadero Municipal
	<b>Mejorar el acceso a los servicios de tel Mejorar el Sistema de Salud ecomunicaciones</b>	<b>Comunicación</b>
Ampliación del área de la Cobertura de Comunicación /Cable		
<b>Salud</b>		
<b>Mejorar el Sistema de Salud</b>	Integración de Especialistas médicos de forma permanente (Cirujanos/ Gastroenterólogos/ Cardiólogo/Endocrinólogo	
	Programa de prevención de Embarazos en adolescentes (12 charlas en un año en edades 12 a 20años a 50pers.)	
	Aplicación de la ley que regula a los colmaderos en la venta de alcohol / cigarrillos	

		Programa de prevención alcohol en adolescentes sustancias controladas (cuñas / volantes/vallas).
		Programa de prevención de enfermedades de transmisión de enfermedades sexuales. <ul style="list-style-type: none"> <li>• 8 charlas /4 Vallas</li> <li>• 5,000 Volantes</li> <li>• 2 Cuñas Radiales diarias en 3 meses</li> </ul>
	<b>Proporcionar Seguridad a Grupos Vulnerables</b>	<b>Social</b>
		Establecimiento Centro para discapacitados (50pers)
		Programa de capacitación a profesores para personas especiales
		Construcción de Asilo de Ancianos para 100 personas
		Construcción de Orfanato para 50 niños
	<b>Aumentar la capacidad de trabajo de cara al Desarrollo</b>	<b>Educación</b>
		Fomento de 30 becas a estudiantes Meritorios / por año
		Construcción de escuela Laboral

### Eje 3: Economía Sostenible, Integradora y Competitiva

Línea de acción	Objetivos	Proyectos
Un municipio con la agropecuaria tecnificada , titulada , industrializada y comercialmente competitiva	<b>Eficientizar la producción y el comercio agrícola</b>	<b>Oportunidad</b>
		Planificar la siembra de cultivos
		Fortalecer el uso de agricultura orgánica
		6 adiestramiento en técnicas modernas a productores en un año para 30 personas
		Programa de control de pesticidas
		<b>Competitividad</b>
		Facilitar la titulación de productores
		Construcción de invernaderos
		Const. y reparación de caminos
		<ul style="list-style-type: none"> <li>• Camino de Fulvio 3km</li> </ul>
		<ul style="list-style-type: none"> <li>• <b>Camino de Chepe Fdez. 5km</b></li> </ul>
		<ul style="list-style-type: none"> <li>• Camino de Jorge Babera 2km</li> </ul>
		<ul style="list-style-type: none"> <li>• Camino de VT. a Maguey 3 km</li> </ul>
		<ul style="list-style-type: none"> <li>• Camino de Madrid a Sta. Ana 5km</li> </ul>
		<ul style="list-style-type: none"> <li>• Camino de Arenoso a Sta. Ana 2km</li> </ul>
<ul style="list-style-type: none"> <li>• Camino de VT. Al Hospital Maguey 5km</li> </ul>		
<ul style="list-style-type: none"> <li>• Construcción del puente pequeño sobre rio JAYABO con aproche</li> </ul>		
<ul style="list-style-type: none"> <li>• Construcción del mercado publico</li> </ul>		
<ul style="list-style-type: none"> <li>• Construcción de espacios turísticos con alternativa de desarrollo agropecuario</li> </ul>		
VT. Un municipio que impulse la solidez de las micro empresas y el crédito consolidado	<b>Incentivar la creación de PYME de origen agrícola</b>	<ul style="list-style-type: none"> <li>• <b>Comercialización</b></li> </ul>
		Promover la formación de de cooperativas y asociaciones de productores
		Creación de agroindustria

**Eje 4: Sociedad De Producción Y Consumo Ambientalmente Sostenible Con Adaptación Al Cambio Climático.**

Línea de acción	Objetivos	Proyectos
Un municipio donde seamos reconocidos por el aporte a la preservación del medio ambiente		
Un municipio cuyos ciudadanos contribuyen en la adaptación del cambio climático y la gestión de riesgos	<b>Crear conciencia ciudadana en el manejo y disposición final de la basura</b>	Programa de capacitación en las escuelas sobre reciclaje y clasificación de la basura 3 veces en 34 escuelas /1 año
	<b>Evitar Inundaciones</b>	<b>Ecosistema</b> Canalización del río el Palmar / Tablón /Cenizo / Cenobi
. Un municipio que busca sentirse libre de contaminación	<b>Reducir la sensación térmica en el municipio</b>	Construcción de ruta con arborización de 20 km en la salida del pueblo de VT. Hacia La Vega / San Fco. / Toro Cenizo y Salcedo
	<b>Reducir la contaminación</b>	Reciclaje de la basura Tecnificación del vertedero





## Estado Social Democrático de Derecho

Línea de acción	Objetivos	Proyectos	Duración	Costo Estimado	AÑO DE EJECUCIÓN			
					2017	2018	2019	2020
Un municipio consciente de sus deberes y derechos	Difundir las estructuras de participación de la sociedad civil especialmente el CDM	Participación Ciudadana						
		Programa de difusión de los objetivos y funciones del CDM en los diferentes grupos de actores territoriales del municipio.	4 años	\$RD 384,000.00				
Un Municipio organizado e integrado alrededor de instituciones	Fortalecer la capacidad de planificación territorial del Ayuntamiento	Elaboración y evaluación del informe trimestral CDM, Concejo de Regidores y Acciones del Ayuntamiento	4 años	\$RD 80,000.00				

<b>solidas</b>		Formulación de un Plan de Ordenamiento Territorial y Uso de Suelo.	<b>1 año</b>	<b>\$RD1,500,000.00</b>				
		Fortalecimiento y capacitación de la OMPP	<b>3 Meses</b>	<b>\$RD 300,000.00</b>				
<b>Un municipio donde se convive en un ambiente solidario y seguro</b>	<b>Fortalecer la seguridad ciudadana</b>	Fortalecimiento de la policía municipal <ul style="list-style-type: none"> <li>• Ubicación local</li> <li>• Capacitación</li> </ul>	<b>3 Meses</b>	<b>\$ 500,000.00</b>				

## Eje 2: Sociedad Con Igualdad De Derechos

### Línea Estratégica: Un Municipio con una cultura integral.

Línea de acción	Objetivos	Proyectos	Duración	Costo Estimado	AÑO DE EJECUCIÓN			
					2017	2018	2019	2020
Un Municipio que promueve el desarrollo de Actividades Recreativas	Promover en el Municipio la Recreación y Entretenimiento	<b>Deporte/ Diversión / Cultura</b>						
		Ampliación del parque deportivo ( Gradas /Baños Cafetería / Oficinas )	<b>(1 año)</b>	<b>RD\$15,000,000.00</b>				
Un Municipio que mejore las condiciones de vida con responsabilidad e igualdad	Mejorar la infraestructura vial del municipio	Construcción de un Centro Infantil de Recreación	<b>6 Meses</b>	<b>\$RD672,000.00</b>				
		Construcción de un Centro Infantil de Recreación	<b>6 Meses</b>	<b>\$RD6,000,000.00</b>				
		Construcción Casa de la Cultura recreativa	<b>1.5 Año</b>	<b>RD\$12,000,000.00</b>				
		<b>Servicios / Conectividad Vial</b>						
		Construcción de aceras y contenes <ul style="list-style-type: none"> <li>• VT. a Licey 1.5km</li> <li>• VT. a Polanco 3km</li> <li>• VT. a V. Sango 1.5km</li> </ul>	<b>6 Meses</b>	<b>\$RD8,000,000.00</b>				

		Construcción puente pequeño Rio Palmar con aproches (Entrada alternativa)	<b>1 Año</b>	\$RD8,000,000.00				
	<b>Señalizar las infraestructura habitacional y vial del área urbana</b>	Señalización de calles en la zona urbana	<b>3 Meses</b>	<b>\$RD3,000,000.00</b>				
		Numeración de viviendas en zona urbana	<b>6 Meses</b>	<b>\$RD800,000.00</b>				
Un Municipio que mejore las condiciones de vida con responsabilidad e igualdad	<b>Capacitar a choferes y peatones para la seguridad del tránsito</b>	<b>Servicios / Conectividad Vial</b>						
		Capacitación 100 Choferes en 6 secciones en un año	<b>1 Año</b>					
		Educación Ciudadanía en prevención accidentes 2 charlas a Jóvenes / choferes	<b>1 mes</b>	\$RD 180,000.00				
	<b>Mejorar la higiene de los productos cárnicos</b>	Construcción del Matadero Municipal	<b>6 Meses</b>	\$RD4,000,000.00				
		Ampliación del área de la Cobertura de Comunicación /Cable	<b>9 Meses</b>	\$RD 0.00				
	<b>Mejorar el</b>	<b>Salud</b>						



	<b>Sistema de Salud</b>	Integración de Especialistas médicos de forma permanente (Cirujanos/ Gastroenterólogos/ Cardiólogo/Endocrinólogo)	6 Meses	\$RD10,000,000.00				
		Programa de prevención de Embarazos en adolescentes (12 charlas en un año en edades 12 a 20años a 50pers.)	<b>1Año</b>	<b>\$RD150,000.00</b>				
		Aplicación de la ley que regula a los colmaderos en la venta de alcohol / cigarrillos	<b>4 Años (Gestión)</b>	\$RD52,000.00				
		Programa de prevención alcohol en adolescentes sustancias controladas (cuñas / volantes/vallas)	<b>1Año</b>	\$RD280,000.00				
		Programa de prevención de enfermedades de transmisión de enfermedades sexuales. <ul style="list-style-type: none"> <li>• 8 charlas /4 Vallas</li> <li>• 5,000 Volantes</li> <li>• 2 Cuñas Radiales diarias en 3 meses</li> </ul>	<b>1Año</b>	<b><u>\$RD 280,000.00</u></b>				

	<b>Proporcionar Seguridad a Grupos Vulnerables</b>	<b>Social</b>						
		Programa de capacitación a profesores para personas especiales	<b>6 Meses</b>	<b>\$RD 168,000.00</b>				
		Construcción de Asilo de Ancianos para 100 personas	<b>1.5 años</b>	<b>\$RD50,000,000.00</b>				
		Construcción de Orfelinato para 50 niños	<b>9 Meses</b>	<b>\$RD15,000,000.00</b>				
	<b>Fomentar la capacitación para el desarrollo</b>	<b>Educación</b>						
		Fomento de 30 becas a estudiantes Meritorios / año	<b>4 Años</b>	<b>\$RD1,800,000.00</b>				
Construcción de escuela Laboral		<b>9 Meses</b>	<b>\$RD15,000,000.00</b>					

### Eje 3: Dinámica Económica

Línea de acción	Objetivos	Proyectos	Duración	Costo Estimado	AÑO DE EJECUCIÓN			
					2017	2018	2019	2020

<b>Un municipio con la agropecuaria tecnificada, titulada, industrializada y comercialmente competitiva</b>	<b>Eficientizar la producción y el comercio agrícola</b>	<b>Oportunidad</b>					
		Fortalecer el uso de agricultura orgánica	<b>6 Semanas</b>	<b>\$RD120,000.00</b>			
		Programa de control de pesticidas	<b>6 Semanas</b>	<b>\$RD120,000.00</b>			
		Planificar la siembra de cultivos	<b>1 Año</b>	<b>\$RD1,500,000.00</b>			
	6 adiestramiento en técnicas modernas a productores en un año para 30 personas	<b>3 Meses</b>	<b>\$RD150,000.00</b>				
<b>Hacer más rentable la producción</b>	Facilitar la titulación de productores	<b>2 Años</b>	<b>\$RD 9,000,000.00</b>				

	<b>Garantizar el crédito</b>	<b>Competitividad</b>						
		Construcción de invernaderos	1 Año	\$RD48,000,000.00				
	<b>Eficientizar la producción</b>	Const. y reparación de caminos :	1 Mes	\$RD 2,400,000.00				
		• Camino de Fulvio 3km						
	<b>Mercadear productos</b>	• <b>Camino de Chepe Fdez. 5km</b>	1 Mes	\$RD 4,000,000.00				
		• Camino de Chepe Fdez. 5km	1 Mes	4,000,000.00\$RD				
		• Camino de Jorge Babera 2km	1 Mes	1,600,000.00\$RD				
		• Camino de VT. a Maguey 3 km	1 Mes	2,400,000.00\$RD				
• Camino de Madrid a Sta. Ana 5km		1 Mes	4,000,000.00\$RD					



		<ul style="list-style-type: none"> <li>Camino de Arenoso a Sta. Ana <b>2km</b></li> </ul>	<b>1 Mes</b>	<b>1,600.000.00\$RD</b>				
		<ul style="list-style-type: none"> <li>Camino de VT. Al Hospital Maguey <b>5KM</b></li> </ul>	<b>1 Mes</b>	<b>4,000,000.00\$RD</b>				
		Construcción del puente pequeño sobre río JAYABO con aproche	<b>3 Meses</b>	<b>5,000,000.00\$RD</b>				
		Construcción del mercado publico	<b>9 Meses</b>	<b>12,000,000.00\$RD</b>				
		Construcción de espacios turísticos con alternativa de desarrollo agropecuario	<b>1 Año</b>	<b>175,000,000.00</b>				
<b>VT. Un municipio que impulse la solidez de las micro empresas y el crédito</b>	<b>Garantizar comercialización / por bajar costos</b>	<b>Comercialización</b>						
		Promover la formación de de cooperativas y asociaciones de	<b>1 Año</b>	<b>\$RD 150,000.00</b>				

<b>consolidado</b>		productores						
	<b>Aumento de ingresos por nuevas fuentes de empleos (añadiendo valor agragado)</b>	Industrialización de diferentes rublos (plátanos/yuca/batata/ víveres)	<b>1 Año</b>	<b>\$RD15,000,000.00</b>				

Línea de acción	Objetivos	Proyectos	Duración	Costo Estimado	AÑO DE EJECUCIÓN			
					2017	2018	2019	2020
Un municipio donde seamos reconocidos por el aporte a la preservación del medio ambiente		<b>Conservacionismo</b>						
		Fortalecer el uso de agricultura orgánica	<b>6 Semanas</b>	<b>\$RD120,000.00</b>				
		Programa de control de pesticidas	<b>6 Semanas</b>	<b>\$RD120,000.00</b>				
Un municipio cuyos ciudadanos contribuyen en la adaptación del cambio climático y la gestión de	Crear conciencia ciudadana en el manejo y disposición final de la basura	Programa de capacitación en las escuelas sobre reciclaje y clasificación de la basura 3 veces en 34 escuelas /1 año	<b>1 Año</b>	<b>\$RD193,480.00</b>				

<b>riesgos</b>								
<b>Un municipio que busca sentirse libre de contaminación</b>	<b>Evitar Inundaciones</b>	<b>Ecosistema</b>						
		Canalización del río el Palmar / Tablón / Cenizo / Cenobi	<b>6 Meses</b>	<b>\$RD10,000,000.00</b>				
	<b>Reducir la sensación térmica en el municipio</b>	Construcción de ruta con arborización de 20 km en la salida del pueblo de VT. Hacia La Vega / San Fco. / Toro Cenizo y Salcedo	<b>6 Meses</b>	<b>\$RD4,000,000.00</b>				
	<b>Reducir la contaminación</b>	Rehabilitación del sistema cloacal reconexión de 150 viviendas en los barrios Galindo / La Avenida /	<b>6 Meses</b>	<b>\$RD1,500,000.00</b>				


		Línea Abajo/ Bochinche						
	<b>Control de contaminación</b>	Reciclaje de la basura	<b>3 Meses (Piloto)</b>	<b>\$RD200,000.00</b>				
		Tecnificación del vertedero	<b>6 Meses</b>	<b>\$RD20,000,000.00</b>				



**Un Estado social y democrático de derecho, con instituciones que actúan con ética, transparencia y eficacia al servicio de una sociedad responsable y participativa, que garantiza la seguridad y promueve la equidad, la gobernabilidad, la convivencia pacífica y el desarrollo nacional y local.**




## FICHA TÉCNICA DE PROYECTO

<b>SNIP/ID:</b>	Nombre del Proyecto: <b>Programa de difusión de los objetivos y funciones del CDM en los diferentes grupos de actores territoriales del municipio.</b>		
<b>OBJETIVO:</b> Orientar / Difundir y transparentar procesos			
<b>DESCRIPCIÓN</b>			
Esta capacitación se hará a los grupos focales en 23 escuelas/2 grupos por día para lo que se requerirá 10, 000.00 brochures* 8 pesos =80,000.00 \$RD \$RD34,000.00 para compra de 1 proyector \$RD 30,000.00 para la adquisición de laptop \$RD 100,000.00 para desplazamiento			
<b>INFORMACIÓN GENERAL</b>			
<b>TIPOLOGÍA:</b> Humano	<b>AÑO INICIO</b>	<b>AÑO TERMINO</b>	
<b>FUNCIÓN:</b> Difundir y apropiarse de identidad	2018	1 año Escolar ( 9 Meses)	
<b>CONDICIÓN/ ESTADO:</b> Nuevo.			
<b>INSTITUCIÓN FORMULADORA:</b> Consejo de Desarrollo Municipal.			
<b>BENEFICIARIOS:</b> Más de 1,000 personas			
<b>VINCULACIÓN CON LA ESTRATEGIA NACIONAL DE DESARROLLO:</b> EJE # 1			
<b>DESCRIPCIÓN END:</b> Un estado social con una sociedad responsable y participativo			
<b>INFORMACIÓN FINANCIERA</b>			
<b>COSTO TOTAL DEL PROYECTO</b>	<b>TOTAL EJECUTADO</b>	<b>FONDO GENERAL</b>	<b>CRÉDITO EXTERNO</b>
RD\$ 250,000.00		RD\$ 250,000.00	
<b>ORGANISMO FINANCIADOR</b>			
Ayuntamiento / MINIER			
<b>EVALUACIÓN DEL PROYECTO</b>			
<b>DESCRIPCIÓN DEL INDICADOR</b>			<b>CANTIDAD</b>
Al término del 1 año escolar( 9 meses ) el 70% memorizarán el Slogan			
<b>LOCALIZACIÓN GEOGRÁFICA</b>			
Todo el municipio			
<b>CONTACTO:</b> Juan Carlos López / Mateo Ant. Vásquez			
<b>DIRECCIÓN:</b> C/ Sánchez No. 1 /El Millón			
TEL. ( 809) 574-3003	CEL: (829)752-2924 / ( 829)654-8844	Email : <a href="mailto:Juan-master5@hotmail.com">Juan-master5@hotmail.com</a> / <a href="mailto:tuavioncitorico21@hotmail.com">tuavioncitorico21@hotmail.com</a>	

## FICHA TÉCNICA DE PROYECTO

<b>SNIP/ID:</b>	Nombre del Proyecto: Elaboración y evaluación del informe trimestral CDM, Concejo de Regidores y Acciones del Ayuntamiento.
-----------------	---

**OBJETIVO:** Orientar / Difundir y transparentar procesos

<b>DESCRIPCIÓN</b>	
Se realizaran 4 reuniones y/o secciones de evaluación que se sistematizaran en 50 unid /boletín estadístico se imprimirán = \$RD 2,000 y \$RD 3,000 refrigerio 40pers/\$RD 75 , donde costara c/d sección a \$RD 5,000 = \$RD 20,000.00	

### INFORMACIÓN GENERAL

<b>TIPOLOGÍA:</b> Creación de Conocimientos	<b>AÑO INICIO</b>	<b>AÑO TERMINO</b>
<b>FUNCIÓN:</b> Transparentar recursos alimentando la base de datos	2017	(Meses)
<b>CONDICIÓN/ ESTADO:</b> Nuevo.		
<b>INSTITUCIÓN FORMULADORA:</b> Consejo de Desarrollo Municipal.		
<b>BENEFICIARIOS:</b> Más de 1,000 personas		
<b>VINCULACIÓN CON LA ESTRATEGIA NACIONAL DE DESARROLLO:</b> EJE # 1		
<b>DESCRIPCIÓN END:</b> Construcción de un estado de derechos con ética, transparencia y eficacia		

### INFORMACIÓN FINANCIERA

COSTO TOTAL DEL PROYECTO	TOTAL EJECUTADO	FONDO GENERAL	CRÉDITO EXTERNO	DONACIONES
RD\$80,000.00		RD\$80,000.00		

### ORGANISMO FINANCIADOR

Ayuntamiento

### EVALUACIÓN DEL PROYECTO

DESCRIPCIÓN DEL INDICADOR	CANTIDAD
Al termino del 2do trimestre se habrá evaluado los avances , para tomar medidas en los 2 trimestres restantes	

### LOCALIZACIÓN GEOGRÁFICA

Todo el municipio

**CONTACTO:** Juan Carlos López / Mateo Ant. Vásquez

**DIRECCIÓN:** C/ Sánchez No. 1 /El Millón

TEL. ( 809) 574-3003	CEL: (829)752-2924 /( 829)654-8844	Email : <a href="mailto:Juan-master5@hotmail.com">Juan-master5@hotmail.com</a> / <a href="mailto:tuavioncitorico21@hotmail.com">tuavioncitorico21@hotmail.com</a>
----------------------	------------------------------------	---

## FICHA TÉCNICA DE PROYECTO

**SNIP/ID:** Nombre del Proyecto: Formulación de un Plan de Ordenamiento Territorial y Uso de Suelo.

**OBJETIVO:** Institucionalizar en el Ayuntamiento

### DESCRIPCIÓN

Mapeo de recursos del municipio y de limitación territorial del uso de suelo /político administrativa



### INFORMACIÓN GENERAL

<b>TIPOLOGÍA:</b> Creación de conocimiento	<b>AÑO INICIO</b>	<b>AÑO TERMINO</b>
--	-------------------	--------------------

<b>FUNCIÓN:</b> Regulación y consulta de vocación de uso de suelo	2018	(1 Año)
---	------	---------

**CONDICIÓN/ ESTADO:** Nuevo.

**INSTITUCIÓN FORMULADORA:** Consejo de Desarrollo Municipal.

**BENEFICIARIOS:** Más de 1,000 personas

**VINCULACIÓN CON LA ESTRATEGIA NACIONAL DE DESARROLLO:** EJE # 1

**DESCRIPCIÓN END:** Estado social de gobernabilidad

### INFORMACIÓN FINANCIERA

COSTO TOTAL DEL PROYECTO	TOTAL EJECUTADO	FONDO GENERAL	CRÉDITO EXTERNO	DONACIONES
RD\$1,500.000.00		RD\$1,500.000.00		

### ORGANISMO FINANCIADOR

Ayuntamiento/ DGODT/ MEPYD/ Instituto Geográfico

### EVALUACIÓN DEL PROYECTO

DESCRIPCIÓN DEL INDICADOR	CANTIDAD
Al termino de la finalización del proyecto tendremos el 90% del Plan elaborado para la toma de decisiones de uso de suelo	

### LOCALIZACIÓN GEOGRÁFICA


A todo el municipio

**CONTACTO:** Juan Carlos López / Mateo Ant. Vásquez

**DIRECCIÓN:** C/ Sánchez No. 1 /El Millón


TEL. ( 809) 574-3003	CEL: (829)752-2924 /( 829)654-8844	Email : <a href="mailto:Juan-master5@hotmail.com">Juan-master5@hotmail.com</a> / <a href="mailto:tuavioncitorico21@hotmail.com">tuavioncitorico21@hotmail.com</a>
----------------------	------------------------------------	---

## FICHA TÉCNICA DE PROYECTO

<b>SNIP/ID:</b>	Nombre del Proyecto: Fortalecimiento y capacitación de la OMPP			
<b>OBJETIVO:</b> Institucionalizar en el Ayuntamiento				
<b>DESCRIPCIÓN</b>				
Adquisición de equipos y mobiliario para equipamiento tecnológico ( cámara/proyector/ e impresora ) de oficina				
<b>INFORMACIÓN GENERAL</b>				
<b>TIPOLOGÍA:</b> Capital fijo		<b>AÑO INICIO</b>	<b>AÑO TERMINO</b>	
<b>FUNCIÓN:</b> Formular planes		2018	(3 Meses)	
<b>CONDICIÓN/ ESTADO:</b> Nuevo.				
<b>INSTITUCIÓN FORMULADORA:</b> Consejo de Desarrollo Municipal.				
<b>BENEFICIARIOS:</b> Más de 1,000 personas				
<b>VINCULACIÓN CON LA ESTRATEGIA NACIONAL DE DESARROLLO:</b> EJE # 1				
<b>DESCRIPCIÓN END:</b> Un estado social con instituciones que actúan en el desarrollo nacional y local				
<b>INFORMACIÓN FINANCIERA</b>				
<b>COSTO TOTAL DEL PROYECTO</b>	<b>TOTAL EJECUTADO</b>	<b>FONDO GENERAL</b>	<b>CRÉDITO EXTERNO</b>	<b>DONACIONES</b>
RD\$ 300,000.00		RD\$ 300,000.00		
<b>ORGANISMO FINANCIADOR</b>				
Ayuntamiento				
<b>EVALUACIÓN DEL PROYECTO</b>				
<b>DESCRIPCIÓN DEL INDICADOR</b>			<b>CANTIDAD</b>	
Al termino de 3 meses este funcionando la OMPP , dando servicio, planificando con seguimiento				
<b>LOCALIZACIÓN GEOGRÁFICA</b>				
Dentro del ayuntamiento y/o palacio municipal				
<b>CONTACTO:</b> Juan Carlos López / Mateo Ant. Vásquez				
<b>DIRECCIÓN:</b> C/ Sánchez No. 1 /El Millón				
TEL. ( 809) 574-3003	CEL: (829)752-2924 /( 829)654-8844		Email : <a href="mailto:Juan-master5@hotmail.com">Juan-master5@hotmail.com</a> / <a href="mailto:tuavioncitorico21@hotmail.com">tuavioncitorico21@hotmail.com</a>	

## FICHA TÉCNICA DE PROYECTO




<b>SNIP/ID:</b>	Nombre del Proyecto: <b>Fortalecimiento de la policía municipal</b>			
	<ul style="list-style-type: none"> <li>• <b>Ubicación local</b></li> <li>• <b>Capacitación</b></li> </ul>			
<b>OBJETIVO:</b> Implementar la seguridad Ciudadana				
<b>DESCRIPCIÓN</b>				
Habilitar espacio con mobiliario para pernotar y de oficina del edificio de los bomberos / adicional a esto impartir curso de entrenamiento para aumentar capacidades del personal, adquirir cuatro Motocicleta para tarmportar al personal.				
<b>INFORMACIÓN GENERAL</b>				
<b>TIPOLOGÍA:</b> Capital fijo		<b>AÑO INICIO</b>	<b>AÑO TERMINO</b>	
<b>FUNCIÓN:</b> Garantizar seguridad de forma preventiva		2017	(3Meses)	
<b>CONDICIÓN/ ESTADO:</b> Nuevo.				
<b>INSTITUCIÓN FORMULADORA:</b> Consejo de Desarrollo Municipal.				
<b>BENEFICIARIOS:</b> Más de 1,000 personas				
<b>VINCULACIÓN CON LA ESTRATEGIA NACIONAL DE DESARROLLO:</b> EJE # 1				
<b>DESCRIPCIÓN END:</b> Un estado social que garantice , seguridad, gobernabilidad y convivencia pacifica				
<b>INFORMACIÓN FINANCIERA</b>				
<b>COSTO TOTAL DEL PROYECTO</b>	<b>TOTAL EJECUTADO</b>	<b>FONDO GENERAL</b>	<b>CRÉDITO EXTERNO</b>	<b>DONACIONES</b>
RD\$ 500,000.00		RD\$ 500,000.00		
<b>ORGANISMO FINANCIADOR</b>				
Ayuntamiento				
<b>EVALUACIÓN DEL PROYECTO</b>				
<b>DESCRIPCIÓN DEL INDICADOR</b>			<b>CANTIDAD</b>	
Al termino de 3 meses la oficina de la policía municipal estará debidamente instalada con sus incumben té s ocupando sus roles				
<b>LOCALIZACIÓN GEOGRÁFICA</b>				
Cabecera de Municipio				
<b>CONTACTO:</b> Juan Carlos López / Mateo Ant. Vásquez				
<b>DIRECCIÓN:</b> C/ Sánchez No. 1 /El Millón				
TEL. ( 809) 574-3003	CEL: (829)752-2924 /( 829)654-8844		Email : <a href="mailto:Juan-master5@hotmail.com">Juan-master5@hotmail.com</a> / <a href="mailto:tuavioncitorico21@hotmail.com">tuavioncitorico21@hotmail.com</a>	




2

Una sociedad con igualdad de derechos y oportunidades, en la que toda la población tiene garantizada **educación, salud, vivienda digna y servicios básicos de calidad**, y que promueve la **reducción progresiva de la pobreza y la desigualdad social y territorial**.

## FICHA TÉCNICA DE PROYECTO

<b>SNIP/ID:</b>	Nombre del Proyecto: Concurso anual en todos los niveles de la educación con el tema <b>El Municipio Que Queremos</b>		
<b>OBJETIVO:</b> Orientar / Difundir y transparentar procesos			
<b>DESCRIPCIÓN</b>			
El concurso se hará en tres niveles /atendiendo los aspectos naturales ,económicos, culturales y medio ambiente <ul style="list-style-type: none"> <li>Superior / harán una investigación o ensayo/ Premiación 250,000.00\$ RD</li> <li>Medio / harán una composición / Premiación 150,000.00\$RD</li> <li>Básica / harán un concurso de pintura/ Premiación 100,000.00 \$ RD</li> </ul> Cuyo costo anual será 500,000.00 * 4 años =2,000,000\$ RD			
<b>INFORMACIÓN GENERAL</b>			
<b>TIPOLOGÍA:</b> Humano	<b>AÑO INICIO</b>	<b>AÑO TERMINO</b>	
<b>FUNCIÓN:</b> Todos los estudiantes del municipio se interesen por el devenir municipal	2018	4 años	
<b>CONDICIÓN/ ESTADO:</b> Nuevo.			
<b>INSTITUCIÓN FORMULADORA:</b> Consejo de Desarrollo Municipal.			
<b>BENEFICIARIOS:</b> Más de 1,000 personas			
<b>VINCULACIÓN CON LA ESTRATEGIA NACIONAL DE DESARROLLO:</b> EJE # 1			
<b>DESCRIPCIÓN END:</b> Eficacia de un servicio en una sociedad responsable			
<b>INFORMACIÓN FINANCIERA</b>			
<b>COSTO TOTAL DEL PROYECTO</b>	<b>TOTAL EJECUTA DO</b>	<b>FONDO GENERAL</b>	<b>CRÉDITO EXTERNO</b>
RD\$ 2,000,000.00		RD\$ 2,000,000.00	
<b>ORGANISMO FINANCIADOR</b>			
Banco privado / MINIER /Ministerio de Cultura/Organizaciones Internacionales			
<b>EVALUACIÓN DEL PROYECTO</b>			
<b>DESCRIPCIÓN DEL INDICADOR</b>			<b>CANTIDAD</b>
Al termino de 1 año 5,000 alumnos se han involucrado el 25% de los estudiantes en participar en el concurso			
<b>LOCALIZACIÓN GEOGRÁFICA</b>			
Todo el municipio			
<b>CONTACTO:</b> Juan Carlos López / Mateo Ant. Vásquez			
<b>DIRECCIÓN:</b> C/ Sánchez No. 1 /El Millón			
TEL. ( 809) 574-3003	CEL: (829)752-2924 /( 829)654-8844	Email : <a href="mailto:Juan-master5@hotmail.com">Juan-master5@hotmail.com</a> / <a href="mailto:tuavionicorico21@hotmail.com">tuavionicorico21@hotmail.com</a>	

## FICHA TÉCNICA DE PROYECTO

<b>SNIP/ID:</b>	Nombre del Proyecto: Ampliación del parque deportivo ( Gradas /Baños Cafetería / Oficinas )		
<b>OBJETIVO:</b> Promover en el municipio la recreación y el entretenimiento			
<b>DESCRIPCIÓN</b>			
Acondicionar con gradas/palco /pizarras electrónicas/ construcción de verja perimetral/ cancha /parqueo/ Casa de alojamiento deportiva/ acceso frontal versus cañada			
<b>INFORMACIÓN GENERAL</b>			
<b>TIPOLOGÍA:</b> Capital fijo		<b>AÑO INICIO</b>	<b>AÑO TERMINO</b>
<b>FUNCIÓN:</b> Entretenimiento y competición		2019	(1 año)
<b>CONDICIÓN/ ESTADO:</b> Nuevo.			
<b>INSTITUCIÓN FORMULADORA:</b> Consejo de Desarrollo Municipal.			
<b>BENEFICIARIOS:</b> Mas de 1,000			
<b>VINCULACIÓN CON LA ESTRATEGIA NACIONAL DE DESARROLLO:</b> EJE # 2			
<b>DESCRIPCIÓN END:</b> Una sociedad que promueva oportunidades deportivas			
<b>INFORMACIÓN FINANCIERA</b>			
<b>COSTO TOTAL DEL PROYECTO</b>	<b>TOTAL EJECUTADO</b>	<b>FONDO GENERAL</b>	<b>CRÉDITO EXTERNO</b>
RD\$15,000,000.00		RD\$15,000,000.00	
<b>ORGANISMO FINANCIADOR</b>			
Ministerio de Deporte/ OISOE / Obras Publicas			
<b>EVALUACIÓN DEL PROYECTO</b>			
<b>DESCRIPCIÓN DEL INDICADOR</b>			<b>CANTIDAD</b>
Al termino de 6 meses estaría construida en un 60% de avance			
<b>LOCALIZACIÓN GEOGRÁFICA</b>			
Ciudad deportiva/Zona Urbana Sur Oeste C/ Sánchez			
<b>CONTACTO:</b> Juan Carlos López / Mateo Ant. Vásquez			
<b>DIRECCIÓN:</b> C/ Sánchez No. 1 /El Millón			
TEL. ( 809) 574-3003	CEL: (829)752-2924 / ( 829)654-8844	Email : <a href="mailto:Juan-master5@hotmail.com">Juan-master5@hotmail.com</a> / <a href="mailto:tuavioncitorico21@hotmail.com">tuavioncitorico21@hotmail.com</a>	

## FICHA TÉCNICA DE PROYECTO

**SNIP/ID:**                      Nombre del Proyecto: Rescate Parque Municipal


**OBJETIVO:** Promover la recreación y el entretenimiento

### DESCRIPCIÓN

Asignación de vigilancia permanente , e incluir presentaciones artísticas y de teatro, colocación de pantalla ó plasma para crear las condiciones para el uso del parque normar múnicipes para su uso

Presupuesto \$RD8,000\*12=96,000\*4= \$RD384,000

\$RD10,000*12=	\$RD 120,000
Plasma	\$RD 65,000
Amplificador	\$RD 38,000
Proyector	\$RD 35,000
Sillas 100*300 \$	\$RD 30,000



### INFORMACIÓN GENERAL

**TIPOLOGÍA:** Capital Fijo                      **AÑO INICIO**                      **AÑO TERMINO**

**FUNCIÓN:** Recreación de múnicipes de diversas edades                      2019                      (6Meses)

**CONDICIÓN/ ESTADO:** Nuevo.

**INSTITUCIÓN FORMULADORA:** Consejo de Desarrollo Municipal.

**BENEFICIARIOS:** Mas de 1,000

**VINCULACIÓN CON LA ESTRATEGIA NACIONAL DE DESARROLLO:** EJE # 2

**DESCRIPCIÓN END:** Garantizar a la población el derecho a la recreación digna

### INFORMACIÓN FINANCIERA

COSTO TOTAL DEL PROYECTO	TOTAL EJECUTADO	FONDO GENERAL	CRÉDIT O EXTERN O	DONACIONES
RD\$ 672,000.00		RD\$ 672,000.00		

### ORGANISMO FINANCIADOR

Ministerio de Cultura / turismo / el ayuntamiento

### EVALUACIÓN DEL PROYECTO

DESCRIPCIÓN DEL INDICADOR	CANTIDAD
Al termino de 6 meses estarían recreándose en horario alternos de 200 <sup>a</sup> 300 personas de forma interactiva	

### LOCALIZACIÓN GEOGRÁFICA

Centro de la Ciudad / c/ Sánchez esq. Gastón Deligne


**CONTACTO:** Juan Carlos López / Mateo Ant. Vásquez

**DIRECCIÓN:** C/ Sánchez No. 1 /El Millón

TEL. ( 809) 574-3003	CEL: (829)752-2924 /( 829)654-8844	Email : <a href="mailto:Juan-master5@hotmail.com">Juan-master5@hotmail.com</a> / <a href="mailto:tuavioncitorico21@hotmail.com">tuavioncitorico21@hotmail.com</a>
----------------------	------------------------------------	---




## FICHA TÉCNICA DE PROYECTO

<b>SNIP/ID:</b>	Nombre del Proyecto: Construcción de un Centro Infantil de Recreación			
<b>OBJETIVO:</b> Promover la recreación y el entretenimiento				
<b>DESCRIPCIÓN</b>				
Adquisición de terreno / verja perimetral / área de tobogán/ área de montar bici/ sala de lectura / pantalla para películas infantiles/área de anfiteatro /dispensario/pequeña área de dormitorio / Baños / títeres con personajes para ambientación ( Costo terreno/2,000,000.00 , construcción /4,000,000.00) Nota: Solicitar enfermera a salud publica / y contratar 6 pers. para asistencia, asignar cinco policía municipal para la seguridad de los infantes				
<b>INFORMACIÓN GENERAL</b>				
<b>TIPOLOGÍA:</b> Capital Fijo		<b>AÑO INICIO</b>	<b>AÑO TERMINO</b>	
<b>FUNCIÓN:</b> Esparcimiento focalizados		2019	(1año)	
<b>CONDICIÓN/ ESTADO:</b> Nuevo.				
<b>INSTITUCIÓN FORMULADORA:</b> Consejo de Desarrollo Municipal.				
<b>BENEFICIARIOS:</b> Entre 300 y 1,000				
<b>VINCULACIÓN CON LA ESTRATEGIA NACIONAL DE DESARROLLO:</b> EJE # 2				
<b>DESCRIPCIÓN END:</b> Una sociedad que garantice servicios de entretenimiento con calidad				
<b>INFORMACIÓN FINANCIERA</b>				
<b>COSTO TOTAL DEL PROYECTO</b>	<b>TOTAL EJECUTADO</b>	<b>FONDO GENERAL</b>	<b>CRÉDITO EXTERNO</b>	<b>DONACIONES</b>
RD\$ 6,000,000.00		RD\$ 6,000,000.00		
<b>ORGANISMO FINANCIADOR</b>				
Despacho de la primera dama / INVI/ CONANI / Ayuntamiento				
<b>EVALUACIÓN DEL PROYECTO</b>				
<b>DESCRIPCIÓN DEL INDICADOR</b>			<b>CANTIDAD</b>	
Al termino de un año recibirán esparcimiento sano aproximadamente 200 niños todos los días de 8:am a 6:pm				
<b>LOCALIZACIÓN GEOGRÁFICA</b>				
Centro de la Ciudad, C/ Hnas. Mirabal				
<b>CONTACTO:</b> Juan Carlos López / Mateo Ant. Vásquez				
<b>DIRECCIÓN:</b> C/ Sánchez No. 1 /El Millón				
TEL. ( 809) 574-3003	CEL: (829)752-2924 /( 829)654-8844	Email : <a href="mailto:Juan-master5@hotmail.com">Juan-master5@hotmail.com</a> / <a href="mailto:tuavioncitorico21@hotmail.com">tuavioncitorico21@hotmail.com</a>		

## FICHA TÉCNICA DE PROYECTO

<b>SNIP/ID:</b>	Nombre del Proyecto: Construcción Casa de Cultura recreativa e Implementación			
-----------------	---	--	--	--

espacios culturales				
<b>OBJETIVO:</b> Promover la recreación y el entretenimiento				
<b>DESCRIPCIÓN</b>				
Parada de estudiantes (viajan a STO. DGO.) la cual tendrá zona WIFI/ventas de Servicios de comunicación /delivery / Casa Club con juegos de mesas / Cafetería/ biblioteca cultural/ aula de presentaciones / salón de exposiciones plásticas / salón de eventos / Zona de recreación con karaoke				
<b>INFORMACIÓN GENERAL</b>				
<b>TIPOLOGÍA:</b> Capital Fijo		<b>AÑO INICIO</b>	<b>AÑO TERMINO</b>	
Función: Expansión de la cultura y alimentación del intelecto		2019	(1 año y medio)	
<b>CONDICIÓN/ ESTADO:</b> Nuevo.				
<b>INSTITUCIÓN FORMULADORA:</b> Consejo de Desarrollo Municipal.				
<b>BENEFICIARIOS:</b> Entre 300 Y 1,000				
<b>VINCULACIÓN CON LA ESTRATEGIA NACIONAL DE DESARROLLO:</b> EJE # 2				
<b>DESCRIPCIÓN END:</b> Una Sociedad que de Oportunidad de Expresión de los Valores Culturales				
<b>INFORMACIÓN FINANCIERA</b>				
<b>COSTO TOTAL DEL PROYECTO</b>	<b>TOTAL EJECUTADO</b>	<b>FONDO GENERAL</b>	<b>CRÉDITO EXTERNO</b>	<b>DONACIONES</b>
RD\$12,000,000.00		RD\$12,000,000.00		
<b>ORGANISMO FINANCIADOR</b>				
Ministerio de Cultura/PASCAL				
<b>EVALUACIÓN DEL PROYECTO</b>				
<b>DESCRIPCIÓN DEL INDICADOR</b>			<b>CANTIDAD</b>	
Al termino de la construcción del espacio cultural se estarían verificando la expansión cultural siendo frecuentado por más de 300 habitantes				
<b>LOCALIZACIÓN GEOGRÁFICA</b>				
Centro Ciudad / C/ Sánchez chito cepeda casi esq. Estrella Quezada				
<b>CONTACTO:</b> Juan Carlos López / Mateo Ant. Vásquez				
<b>DIRECCIÓN:</b> C/ Sánchez No. 1 /El Millón				
TEL. ( 809) 574-3003	CEL: (829)752-2924 / ( 829)654-8844	Email : <a href="mailto:Juan-master5@hotmail.com">Juan-master5@hotmail.com</a> / <a href="mailto:tuavioncitorico21@hotmail.com">tuavioncitorico21@hotmail.com</a>		

## FICHA TÉCNICA DE PROYECTO

<b>SNIP/ID:</b>	Nombre del Proyecto: Construcción de aceras y contenes
-----------------	--

- VT.al Liceo Secundario 1.5km
- VT. A Polanco 3km
- VT. a V. Sango 1.5km

**OBJETIVO:** Organizar el transito

**DESCRIPCIÓN**

Construcción de aceras con rampas para discapacitados y señalización correctamente



**INFORMACIÓN GENERAL**

**TIPOLOGÍA:** Capital Fijo

**AÑO INICIO**

**AÑO TERMINO**

**FUNCIÓN:** Garantizar el libre transito

2019

(6Meses)

**CONDICIÓN/ ESTADO:** Nuevo.

**INSTITUCIÓN FORMULADORA:** Consejo de Desarrollo Municipal.

**BENEFICIARIOS:** entre 300 a 1,000

**VINCULACIÓN CON LA ESTRATEGIA NACIONAL DE DESARROLLO:** EJE # 2

**DESCRIPCIÓN END:** Garantizar servicios básicos vial de calidad

**INFORMACIÓN FINANCIERA**

**COSTO TOTAL DEL PROYECTO**

**TOTAL EJECUTADO**

**FONDO GENERAL**

**CRÉDITO EXTERNO**

**DONACIONES**

RD\$ 8,000,000.00

RD\$ 8,000,000.00

**ORGANISMO FINANCIADOR**

Obras publicas/ oficina de desarrollo provincial /OISOE

**EVALUACIÓN DEL PROYECTO**

**DESCRIPCIÓN DEL INDICADOR**

**CANTIDAD**

Al termino de 6 meses estarían habilitadas transitando sin riesgo 700 promedio circulando de forma diaria

**LOCALIZACIÓN GEOGRÁFICA**

- VT. al Liceo Secundario / , VT. A Polanco / , VT. a V. Sango 1.5km

**CONTACTO:** Juan Carlos López / Mateo Ant. Vásquez

**DIRECCIÓN:** C/ Sánchez No. 1 /El Millón

TEL. ( 809) 574-3003

CEL: (829)752-2924 /( 829)654-8844

Email : [Juan-master5@hotmail.com](mailto:Juan-master5@hotmail.com) / [tuavioncitorico21@hotmail.com](mailto:tuavioncitorico21@hotmail.com)

**FICHA TÉCNICA DE PROYECTO**

**SNIP/ID:**


Nombre del Proyecto: Construcción puente pequeño Rio Palmar con aproches (Entrada alternativa)

**OBJETIVO:** Organizar tránsito vehicular

**DESCRIPCIÓN**

Puente de Hormigón armado con aproche, doble vía, alternativa peatonal, barandales e iluminación

Nota: Tomar en cuenta altura / con relación al crecimiento del río (Mas de 8 mts de altura)



**INFORMACIÓN GENERAL**

**TIPOLOGÍA:** Capital Fijo

**AÑO INICIO**

**AÑO TERMINO**

**FUNCIÓN:** Conectar de forma alternativa al centro de la ciudad

2018

(1 año)

**CONDICIÓN/ ESTADO:** Nuevo.

**INSTITUCIÓN FORMULADORA:** Consejo de Desarrollo Municipal.

**BENEFICIARIOS:** Mas de 1,000

**VINCULACIÓN CON LA ESTRATEGIA NACIONAL DE DESARROLLO:** EJE # 2

**DESCRIPCIÓN END:** Garantizar el servicio básico de conectividad vial

**INFORMACIÓN FINANCIERA**

**COSTO TOTAL DEL PROYECTO**

**TOTAL EJECUTADO**

**FONDO GENERAL**

**CRÉDITO EXTERNO**

**DONACIONES**

RD\$8,000,000.00

RD\$8,000,000.00

**ORGANISMO FINANCIADOR**

Obras Publicas / OISOE

**EVALUACIÓN DEL PROYECTO**

**DESCRIPCIÓN DEL INDICADOR**

**CANTIDAD**

Al termino del año se estaría utilizando alternamente el puente agilizando en un 40% la articulación

**LOCALIZACIÓN GEOGRÁFICA**

**CONTACTO:** Juan Carlos López / Mateo Ant. Vásquez


**DIRECCIÓN:** C/ Sánchez No. 1 /El Millón

TEL. ( 809) 574-3003

CEL: (829)752-2924 / ( 829)654-8844


Email : [Juan-master5@hotmail.com](mailto:Juan-master5@hotmail.com) / [tuavioncitorico21@hotmail.com](mailto:tuavioncitorico21@hotmail.com)

**FICHA TÉCNICA DE PROYECTO**

<b>SNIP/ID:</b>	Nombre del Proyecto: Señalización calles de Zona urbana			
<b>OBJETIVO:</b> Organizar tránsito vehicular				
<b>DESCRIPCIÓN</b>				
Rotular con placas los nombres de Calles / Señalización de pavimento / Inclusión de letreros preventivos e instalación de 3 Semáforos a \$RD600,000 c/u				
Costos: Semáforos ..... 1,800,000.00 Letreros ..... 1,000,000.00 Pintura ..... 200,000.00 Nota: Mantener nombre según reglamentación sala capitular				
<b>INFORMACIÓN GENERAL</b>				
<b>TIPOLOGÍA:</b> Capital Fijo		<b>AÑO INICIO</b>	<b>AÑO TERMINO</b>	
<b>FUNCIÓN:</b> Informar a los transeúntes como prevenir accidentes		2018	(3Meses)	
<b>CONDICIÓN/ ESTADO:</b> Nuevo.				
<b>INSTITUCIÓN FORMULADORA:</b> Consejo de Desarrollo Municipal.				
<b>BENEFICIARIOS:</b> Mas de 1,000				
<b>VINCULACIÓN CON LA ESTRATEGIA NACIONAL DE DESARROLLO:</b> EJE # 2				
<b>DESCRIPCIÓN END:</b> Servicios de calidad que promueven seguridad vial				
<b>INFORMACIÓN FINANCIERA</b>				
<b>COSTO TOTAL DEL PROYECTO</b>	<b>TOTAL EJECUTADO</b>	<b>FONDO GENERAL</b>	<b>CRÉDITO EXTERNO</b>	<b>DONACIONES</b>
RD\$ 3,000,000.00		D\$ 3,000,000.00		
<b>ORGANISMO FINANCIADOR</b>				
Obras publicas / Ayuntamiento / Oisoe / Oficina Provincial				
<b>EVALUACIÓN DEL PROYECTO</b>				
<b>DESCRIPCIÓN DEL INDICADOR</b>			<b>CANTIDAD</b>	
Al termino de 3 meses los usuarios del servicio cuentan en un 100% de la orientación correcta				
<b>LOCALIZACIÓN GEOGRÁFICA</b>				
Semáforos en la c/ Duarte con Mirabal , c/ Duarte con Sánchez , c/Pepera con Duarte				
<b>CONTACTO:</b> Juan Carlos López / Mateo Ant. Vásquez				
<b>DIRECCIÓN:</b> C/ Sánchez No. 1 /El Millón				
TEL. ( 809) 574-3003	CEL: (829)752-2924 /( 829)654-8844	Email : <a href="mailto:Juan-master5@hotmail.com">Juan-master5@hotmail.com</a> / <a href="mailto:tuavioncitorico21@hotmail.com">tuavioncitorico21@hotmail.com</a>		

## FICHA TÉCNICA DE PROYECTO



<b>SNIP/ID:</b>	Nombre del Proyecto: Numeración de viviendas en zona urbana			
<b>OBJETIVO:</b> Organizar tránsito vehicular				
<b>DESCRIPCIÓN</b>				
Registro numérico de barrios , urbanizaciones y calles en orientación con relación a la entrada principal en letras y números				
<b>INFORMACIÓN GENERAL</b>				
<b>TIPOLOGÍA:</b> Capital Fijo		<b>AÑO INICIO</b>	<b>AÑO TERMINO</b>	
<b>FUNCIÓN:</b> Eficientizar la ubicación de otros servicios(Teléfonos/ Remesas / Deliveries / Ubicación Geográfica) en función de recepción y entrega de requerimientos		2019	(6Meses)	
<b>CONDICIÓN/ ESTADO:</b> Nuevo.				
<b>INSTITUCIÓN FORMULADORA:</b> Consejo de Desarrollo Municipal.				
<b>BENEFICIARIOS:</b> Mas de 1,000				
<b>VINCULACIÓN CON LA ESTRATEGIA NACIONAL DE DESARROLLO:</b> EJE # 2				
<b>DESCRIPCIÓN END:</b> Toda la población tiene garantizada la igualdad				
<b>INFORMACIÓN FINANCIERA</b>				
<b>COSTO TOTAL DEL PROYECTO</b>	<b>TOTAL EJECUTADO</b>	<b>FONDO GENERAL</b>	<b>CRÉDITO EXTERNO</b>	<b>DONACIONES</b>
RD\$ 800,000.00		RD\$ 800,000.00		
<b>ORGANISMO FINANCIADOR</b>				
Ayuntamiento				
<b>EVALUACIÓN DEL PROYECTO</b>				
<b>DESCRIPCIÓN DEL INDICADOR</b>			<b>CANTIDAD</b>	
Al termino de 6 meses el 95 % de las viviendas estarán reguladas y localizadas numéricamente				
<b>LOCALIZACIÓN GEOGRÁFICA</b>				
En todo el casco urbano				
<b>CONTACTO:</b> Juan Carlos López / Mateo Ant. Vásquez				
<b>DIRECCIÓN:</b> C/ Sánchez No. 1 /El Millón				
TEL. ( 809) 574-3003	CEL: (829)752-2924 /( 829)654-8844		Email : <a href="mailto:Juan-master5@hotmail.com">Juan-master5@hotmail.com</a> / <a href="mailto:tuavioncitorico21@hotmail.com">tuavioncitorico21@hotmail.com</a>	

## FICHA TÉCNICA DE PROYECTO

**SNIP/ID:**                      Nombre del Proyecto: Capacitación 100 Choferes en 6 secciones en un año

**OBJETIVO:** Organizar tránsito vehicular

### DESCRIPCIÓN

Capacitación a 100 choferes en 6 secciones en un año  
 Secciones :( Ciudad / Casco Urbano/ Sta. Ana / La Ceiba /Los Limones / San José  
 Costos por sección \$RD 25,000.00 o sea  
 Material gastable... \$3,000  
 Refrigerio..... \$2,000  
 Instructor.....\$8,000  
 Combustible.....\$2,000



### INFORMACIÓN GENERAL

**TIPOLOGÍA:** Capital Humano                      **AÑO INICIO**                      **AÑO TERMINO**

**FUNCIÓN:** Toma de conciencia de seguridad vial                      2019                      (1 año)

**CONDICIÓN/ ESTADO:** Nuevo.

**INSTITUCIÓN FORMULADORA:** Consejo de Desarrollo Municipal.

**BENEFICIARIOS:** entre 300 a1,000

**VINCULACIÓN CON LA ESTRATEGIA NACIONAL DE DESARROLLO:** EJE # 2

**DESCRIPCIÓN END:** Promover progresivamente la educación vial

### INFORMACIÓN FINANCIERA

COSTO TOTAL DEL PROYECTO	TOTAL EJECUTADO	FONDO GENERAL	CRÉDITO EXTERNO	DONACIONES
RD\$ 150,000.00		RD\$ 150,000.00		

### ORGANISMO FINANCIADOR

Ayuntamiento/ OTTT / AMET

### EVALUACIÓN DEL PROYECTO

DESCRIPCIÓN DEL INDICADOR	CANTIDAD
Al termino de 6 secciones el 90% de los choferes habrán asumido conciencia de la seguridad vial	

### LOCALIZACIÓN GEOGRÁFICA


Todo el municipio

**CONTACTO:** Juan Carlos López / Mateo Ant. Vásquez

**DIRECCIÓN:** C/ Sánchez No. 1 /El Millón

TEL. ( 809) 574-3003	CEL: (829)752-2924 /( 829)654-8844	Email : <a href="mailto:Juan-master5@hotmail.com">Juan-master5@hotmail.com</a> / <a href="mailto:tuavioncitorico21@hotmail.com">tuavioncitorico21@hotmail.com</a>
----------------------	------------------------------------	---

## FICHA TÉCNICA DE PROYECTO


<b>SNIP/ID:</b>	Nombre del Proyecto: Educación Ciudadanía en prevención accidentes 4 Vallas dirigida a Jóvenes / choferes			
<b>OBJETIVO:</b> Organizar tránsito vehicular				
<b>DESCRIPCIÓN</b>				
Construcción de 4 vallas ubicadas en los 4 puntos de la salida del pueblo ( La Vega/ Toro Cenizo / Macorís / Salcedo) deben ilustrar un mensaje de prevención c/ Valla con un costo de \$ RD 45,000 aprox.*4= 180,000.00				
<b>INFORMACIÓN GENERAL</b>				
<b>TIPOLOGÍA:</b> Capital Humano		<b>AÑO INICIO</b>	<b>AÑO TERMINO</b>	
<b>FUNCIÓN:</b> Campaña de difusión hacia jóvenes		2018	(Meses)	
<b>CONDICIÓN/ ESTADO:</b> Nuevo.				
<b>INSTITUCIÓN FORMULADORA:</b> Consejo de Desarrollo Municipal.				
<b>BENEFICIARIOS:</b> Entre 300 y 1,000				
<b>VINCULACIÓN CON LA ESTRATEGIA NACIONAL DE DESARROLLO:</b> EJE # 2				
<b>DESCRIPCIÓN END:</b> Una sociedad que promueve la prevención y educación en salud				
<b>INFORMACIÓN FINANCIERA</b>				
<b>COSTO TOTAL DEL PROYECTO</b>	<b>TOTAL EJECUTADO</b>	<b>FONDO GENERAL</b>	<b>CRÉDITO EXTERNO</b>	<b>DONACIONES</b>
RD\$ 180,000.00		RD\$ 180,000.00		
<b>ORGANISMO FINANCIADOR</b>				
Ayuntamiento				
<b>EVALUACIÓN DEL PROYECTO</b>				
<b>DESCRIPCIÓN DEL INDICADOR</b>			<b>CANTIDAD</b>	
Al termino de un mes estarán colocados las 4 vallas y en 6 meses se habrán reducido el 25% de los accidentes				
<b>LOCALIZACIÓN GEOGRÁFICA</b>				
Distribuidas en los 4 puntos de salida del pueblo ( La Vega/ Toro Cenizo / Macorís / Salcedo)				
<b>CONTACTO:</b> Juan Carlos López / Mateo Ant. Vásquez				
<b>DIRECCIÓN:</b> C/ Sánchez No. 1 /El Millón				
TEL. ( 809) 574-3003	CEL: (829)752-2924 /( 829)654-8844	Email : <a href="mailto:Juan-master5@hotmail.com">Juan-master5@hotmail.com</a> / <a href="mailto:tuavioncitorico21@hotmail.com">tuavioncitorico21@hotmail.com</a>		

## FICHA TÉCNICA DE PROYECTO

**SNIP/ID:**                      Nombre del Proyecto: Construcción del Matadero Municipal

**OBJETIVO:** Ingesta alimentos en condiciones básicas de higiene

**DESCRIPCIÓN**  
 El matadero contara con las siguientes condiciones aprovisionamiento de cuarto frio/área de sacrificio/área de corral, conexión de agua permanente a piletas/ parqueo o descarga de furgones/ planta eléctrica/ balanza o pesas/animales(vivo/muerto) herramienta de corte /área de despacho/ administrativa y selección estratégica del solar



### INFORMACIÓN GENERAL

**TIPOLOGÍA:** Capital fijo                      **AÑO INICIO**                      **AÑO TERMINO**

**FUNCIÓN:** Consumir alimentos dentro de condiciones sanitarias de higiene                      2019                      (6Meses)

**CONDICIÓN/ ESTADO:** Nuevo.

**INSTITUCIÓN FORMULADORA:** Consejo de Desarrollo Municipal.

**BENEFICIARIOS:** Entre 300 y 1,000

**VINCULACIÓN CON LA ESTRATEGIA NACIONAL DE DESARROLLO:** EJE # 2

**DESCRIPCIÓN END:** Una sociedad que en sus servicios promueve la reducción de contaminación

### INFORMACIÓN FINANCIERA

COSTO TOTAL DEL PROYECTO	TOTAL EJECUTADO	FONDO GENERAL	CRÉDITO EXTERNO	DONACIONES
RD\$4,000,000.00		RD\$4,000,000.00		

### ORGANISMO FINANCIADOR

Ayuntamiento

### EVALUACIÓN DEL PROYECTO

DESCRIPCIÓN DEL INDICADOR	CANTIDAD
Al termino de 6 meses los municipios contarán con un centro de expendio con las condiciones sanitarias resueltas	

### LOCALIZACIÓN GEOGRÁFICA


En las proximidades del Bo. El Bochinche

**CONTACTO:** Juan Carlos López / Mateo Ant. Vásquez

**DIRECCIÓN:** C/ Sánchez No. 1 /El Millón

TEL. ( 809) 574-3003	CEL: (829)752-2924 /( 829)654-8844	Email : <a href="mailto:Juan-master5@hotmail.com">Juan-master5@hotmail.com</a> / <a href="mailto:tuavioncitorico21@hotmail.com">tuavioncitorico21@hotmail.com</a>
----------------------	------------------------------------	---

## FICHA TÉCNICA DE PROYECTO

<b>SNIP/ID:</b>	Nombre del Proyecto: Ampliación del área de la Cobertura de Comunicación /Cable			
<b>OBJETIVO:</b> Vincular al municipio a la información provincial				
<b>DESCRIPCIÓN</b>				
Gestionar o tramitar entre ayuntamiento y CMD con las compañías ( Tv norte/ Claro TV/ Tele Cable Central / HMTV )				
<b>INFORMACIÓN GENERAL</b>				
<b>TIPOLOGÍA:</b> Capital humano		<b>AÑO INICIO</b>	<b>AÑO TERMINO</b>	
<b>FUNCIÓN:</b> Mayor flujo de información fomentando el arraigo provincial y promoviendo Los Planes De Desarrollo Provincial		2020	(9Meses)	
<b>CONDICIÓN/ ESTADO:</b> Nuevo.				
<b>INSTITUCIÓN FORMULADORA:</b> Consejo de Desarrollo Municipal.				
<b>BENEFICIARIOS:</b> Entre 300 y 1,000				
<b>VINCULACIÓN CON LA ESTRATEGIA NACIONAL DE DESARROLLO:</b> EJE # 2				
<b>DESCRIPCIÓN END:</b> Una Sociedad que garantice la igualdad de derechos de acceso a la información				
<b>INFORMACIÓN FINANCIERA</b>				
<b>COSTO TOTAL DEL PROYECTO</b>	<b>TOTAL EJECUTADO</b>	<b>FONDO GENERAL</b>	<b>CRÉDITO EXTERNO</b>	<b>DONACIONES</b>
RD\$ 0.00		RD\$ 0.00		
<b>ORGANISMO FINANCIADOR</b>				
Ayuntamiento/ Sociedad civil organizada				
<b>EVALUACIÓN DEL PROYECTO</b>				
<b>DESCRIPCIÓN DEL INDICADOR</b>			<b>CANTIDAD</b>	
Al cabo de 3 meses los munícipes de VT. estarán comunicados con los demás municipios de la provincia				
<b>LOCALIZACIÓN GEOGRÁFICA</b>				
Todo el municipio				
<b>CONTACTO:</b> Juan Carlos López / Mateo Ant. Vásquez				
<b>DIRECCIÓN:</b> C/ Sánchez No. 1 /El Millón				
TEL. ( 809) 574-3003	CEL: (829)752-2924 /( 829)654-8844	Email : <a href="mailto:Juan-master5@hotmail.com">Juan-master5@hotmail.com</a> / <a href="mailto:tuavioncitorico21@hotmail.com">tuavioncitorico21@hotmail.com</a>		
<b>INSTITUCIÓN FORMULADORA:</b> Consejo de Desarrollo Municipal.				



## FICHA TÉCNICA DE PROYECTO

**SNIP/ID:** Nombre del Proyecto: Integración de Especialistas médicos de forma permanente (Cirujanos/ Gastroenterólogos/ Cardiólogo/Endocrinólogo)

**OBJETIVO:** Mejorar el sistema de salud

### DESCRIPCIÓN

Pago de especialistas \$40,000.00\*4 especialistas= \$160,000.00 \*12 meses = 1,920,000.00 y los equipos 8,080,000.00 = 10,000,000.00



### INFORMACIÓN GENERAL

<b>TIPOLOGÍA:</b> Humano	<b>AÑO INICIO</b>	<b>AÑO TERMINO</b>
--------------------------	-------------------	--------------------

<b>FUNCIÓN:</b> Asistencia especializada a personas de escasos recursos	2017	(6Meses)
---	------	----------

**CONDICIÓN/ ESTADO:** Nuevo.

**INSTITUCIÓN FORMULADORA:** Consejo de Desarrollo Municipal.

**BENEFICIARIOS:** más de 1,000

**VINCULACIÓN CON LA ESTRATEGIA NACIONAL DE DESARROLLO:** EJE # 2

**DESCRIPCIÓN END:** Una sociedad que garantice igualdad de derechos en acceso a las condiciones de salud

### INFORMACIÓN FINANCIERA

COSTO TOTAL DEL PROYECTO	TOTAL EJECUTADO	FONDO GENERAL	CRÉDITO EXTERNO	DONACIONES
RD\$ 10,000,000.00		RD\$ 10,000,000.00		

### ORGANISMO FINANCIADOR

Ministerio de Salud

### EVALUACIÓN DEL PROYECTO

DESCRIPCIÓN DEL INDICADOR	CANTIDAD
Al termino de 6 meses estarán instalados y funcionado las especialidades medicas en un 85%	

### LOCALIZACIÓN GEOGRÁFICA

**Parte Norte Hospital publico**

**CONTACTO:** Juan Carlos López / Mateo Ant. Vásquez

**DIRECCIÓN:** C/ Sánchez No. 1 /El Millón

TEL. ( 809) 574-3003	CEL: (829)752-2924 /( 829)654-8844	Email : <a href="mailto:Juan-master5@hotmail.com">Juan-master5@hotmail.com</a> / <a href="mailto:tuavioncitorico21@hotmail.com">tuavioncitorico21@hotmail.com</a>
----------------------	------------------------------------	---

## FICHA TÉCNICA DE PROYECTO

<b>SNIP/ID:</b>	Nombre del Proyecto: Prevención de Embarazos en adolescentes (23 charlas en un año en edades 12 a 20 años a 50 pers.)
-----------------	---

**OBJETIVO:** Mejorar el sistema de salud

### DESCRIPCIÓN

Elaboración de brochures 8\* 1,500= **\$12,000**  
 23 planteles\*50pers\*jugo\$30= **\$34,500**  
 Equipos: adquisición de pantalla \$8,000 / laptop 30,000 /equipo de proyección 38,000 / planta eléctrica 15,000 = **\$91,000**  
 Combustible : 500\$\* 23 planteles= **\$11,500**



### INFORMACIÓN GENERAL

<b>TIPOLOGÍA:</b> Humano	<b>AÑO INICIO</b>	<b>AÑO TERMINO</b>
<b>FUNCIÓN:</b> Disminuir el índice de muertes entre adolescentes y embarazos en adolescentes	2018	(1año)
<b>CONDICIÓN/ ESTADO:</b> Nuevo.		
<b>INSTITUCIÓN FORMULADORA:</b> Consejo de Desarrollo Municipal.		
<b>BENEFICIARIOS:</b> más de 1,000		
<b>VINCULACIÓN CON LA ESTRATEGIA NACIONAL DE DESARROLLO:</b> EJE # 2		
<b>DESCRIPCIÓN END:</b> Una sociedad que promueve la reducción progresiva de embarazos		

### INFORMACIÓN FINANCIERA

COSTO TOTAL DEL PROYECTO	TOTAL EJECUTADO	FONDO GENERAL	CRÉDITO EXTERNO	DONACIONES
RD\$150,000.00		RD\$150,000.00		

### ORGANISMO FINANCIADOR

Despacho de La Primera Dama

### EVALUACIÓN DEL PROYECTO

DESCRIPCIÓN DEL INDICADOR	CANTIDAD
Al termino de un año habrá bajado un 20% de los adolescentes que se embarazan	

### LOCALIZACIÓN GEOGRÁFICA


**23 planteles escolares**

**CONTACTO:** Juan Carlos López / Mateo Ant. Vásquez


**DIRECCIÓN:** C/ Sánchez No. 1 /El Millón

TEL. ( 809) 574-3003	CEL: (829)752-2924 / ( 829)654-8844	Email : <a href="mailto:Juan-master5@hotmail.com">Juan-master5@hotmail.com</a> / <a href="mailto:tuavioncitorico21@hotmail.com">tuavioncitorico21@hotmail.com</a>
----------------------	-------------------------------------	---

## FICHA TÉCNICA DE PROYECTO

<b>SNIP/ID:</b>	Nombre del Proyecto: Aplicación de la ley que regula a los colmaderos en la venta de alcohol / cigarrillos a menores de edad.		
<b>OBJETIVO:</b> Mejorar el sistema de salud			
<b>DESCRIPCIÓN</b>			
Adquisición de un motor por \$RD52,000.00 para dar seguimiento a la aplicación de la ley			
<b>INFORMACIÓN GENERAL</b>			
<b>TIPOLOGÍA:</b> Fijo	<b>AÑO INICIO</b>	<b>AÑO TERMINO</b>	
<b>FUNCIÓN:</b> Regular normativa y vigilancia de la ley	2018	4 años de gestión	
<b>CONDICIÓN/ ESTADO:</b> Nuevo.			
<b>INSTITUCIÓN FORMULADORA:</b> Consejo de Desarrollo Municipal.			
<b>BENEFICIARIOS:</b> Entre 300 y 1,000			
<b>VINCULACIÓN CON LA ESTRATEGIA NACIONAL DE DESARROLLO:</b> EJE # 2			
<b>DESCRIPCIÓN END:</b> Una sociedad que reduce progresivamente los problemas sociales			
<b>INFORMACIÓN FINANCIERA</b>			
<b>COSTO TOTAL DEL PROYECTO</b>	<b>TOTAL EJECUTADO</b>	<b>FONDO GENERAL</b>	<b>CRÉDITO EXTERNO</b>
RD\$ 52,000.00		RD\$ 52,000.00	
<b>ORGANISMO FINANCIADOR</b>			
Ayuntamiento			
<b>EVALUACIÓN DEL PROYECTO</b>			
<b>DESCRIPCIÓN DEL INDICADOR</b>			<b>CANTIDAD</b>
Al termino de 4 meses mediremos los avances en función del cumplimiento de la ley por el 85% de los colmaderos			
<b>LOCALIZACIÓN GEOGRÁFICA</b>			
Todo el municipio			
<b>CONTACTO:</b> Juan Carlos López / Mateo Ant. Vásquez			
<b>DIRECCIÓN:</b> C/ Sánchez No. 1 /El Millón			
TEL. ( 809) 574-3003	CEL: (829)752-2924 / ( 829)654-8844	Email : <a href="mailto:Juan-master5@hotmail.com">Juan-master5@hotmail.com</a> / <a href="mailto:tuavioncitorico21@hotmail.com">tuavioncitorico21@hotmail.com</a>	

## FICHA TÉCNICA DE PROYECTO

<b>SNIP/ID:</b>	Nombre del Proyecto: Programa de prevención alcohol en adolescentes sustancias controladas (cuñas / volantes/vallas)			
<b>OBJETIVO:</b> Garantizar el sistema de salud				
<b>DESCRIPCIÓN</b>				
3 cuñas al año diarias a \$RD5,000.00=\$RD 60,000.00 Volantes 8*\$RD5,000 = \$RD40,000.00 Vallas a \$RD 45,000.00*4= \$RD 180,000.00				
<b>INFORMACIÓN GENERAL</b>				
<b>TIPOLOGÍA:</b> Humano		<b>AÑO INICIO</b>	<b>AÑO TERMINO</b>	
<b>FUNCIÓN:</b> Regular el consumo de alcohol en adolescentes y niños		2018	(1año)	
<b>CONDICIÓN/ ESTADO:</b> Nuevo.				
<b>INSTITUCIÓN FORMULADORA:</b> Consejo de Desarrollo Municipal.				
<b>BENEFICIARIOS:</b> más de 1,000				
<b>VINCULACIÓN CON LA ESTRATEGIA NACIONAL DE DESARROLLO:</b> EJE # 2				
<b>DESCRIPCIÓN END:</b> Reducción progresiva de los males sociales vinculados a los vicios				
<b>INFORMACIÓN FINANCIERA</b>				
<b>COSTO TOTAL DEL PROYECTO</b>	<b>TOTAL EJECUTADO</b>	<b>FONDO GENERAL</b>	<b>CRÉDITO EXTERNO</b>	<b>DONACIONES</b>
RD\$280,000.00		RD\$280,000.00		
<b>ORGANISMO FINANCIADOR</b>				
Ayuntamiento/ Salud Publica/ Consejo Nacional De Drogas				
<b>EVALUACIÓN DEL PROYECTO</b>				
<b>DESCRIPCIÓN DEL INDICADOR</b>			<b>CANTIDAD</b>	
Al termino de un año el 70% de los comerciantes habrán acatado la ley que regula el consumo de bebidas alcohólicas				
<b>LOCALIZACIÓN GEOGRÁFICA</b>				
Todo el municipio				
<b>CONTACTO:</b> Juan Carlos López / Mateo Ant. Vásquez				
<b>DIRECCIÓN:</b> C/ Sánchez No. 1 /El Millón				
TEL. ( 809) 574-3003	CEL: (829)752-2924 /( 829)654-8844		Email : <a href="mailto:Juan-master5@hotmail.com">Juan-master5@hotmail.com</a> / <a href="mailto:tuavioncitorico21@hotmail.com">tuavioncitorico21@hotmail.com</a>	

## FICHA TÉCNICA DE PROYECTO

<b>SNIP/ID:</b>	Nombre del Proyecto: Programa de prevención de enfermedades de transmisión de enfermedades sexuales y/o infecto contagiosas <ul style="list-style-type: none"> <li>8 charlas /4 Vallas</li> <li>5,000 Volantes</li> <li>3 Cuñas Radiales diarias en 1 año</li> </ul>
-----------------	--

**OBJETIVO:** Garantizar el sistema de salud

### DESCRIPCIÓN

3 cuñas al año diarias a \$RD5,000.00=\$RD 60,000.00  
 Volantes 8\*\$RD5,000 = \$RD40,000.00  
 Vallas a \$RD 45,000.00\*4= \$RD 180,000.00



### INFORMACIÓN GENERAL

<b>TIPOLOGÍA:</b> Humano	<b>AÑO INICIO</b>	<b>AÑO TERMINO</b>
<b>FUNCIÓN:</b> reducir los riesgos de infección en adolescentes	2018	(1 Año)
<b>CONDICIÓN/ ESTADO:</b> Nuevo.		
<b>INSTITUCIÓN FORMULADORA:</b> Consejo de Desarrollo Municipal.		
<b>BENEFICIARIOS:</b> Entre 300 y 1,000		
<b>VINCULACIÓN CON LA ESTRATEGIA NACIONAL DE DESARROLLO:</b> EJE # 2		
<b>DESCRIPCIÓN END:</b> Reducción progresiva de los males sociales vinculados a los vicios		

### INFORMACIÓN FINANCIERA

COSTO TOTAL DEL PROYECTO	TOTAL EJECUTADO	FONDO GENERAL	CRÉDITO EXTERNO	DONACIONES
RD\$280,000.00		RD\$280,000.00		

### ORGANISMO FINANCIADOR

Ayuntamiento/ Salud Publica/ Consejo Nacional De Drogas

### EVALUACIÓN DEL PROYECTO

DESCRIPCIÓN DEL INDICADOR	CANTIDAD
Al termino de un año se habrán controlado la cantidad de afectados en enfermedades infecto contagiosas en un 30%	

### LOCALIZACIÓN GEOGRÁFICA

Todo el municipio

**CONTACTO:** Juan Carlos López / Mateo Ant. Vásquez

**DIRECCIÓN:** C/ Sánchez No. 1 /El Millón

TEL. ( 809) 574-3003	CEL: (829)752-2924 /( 829)654-8844	Email : <a href="mailto:Juan-master5@hotmail.com">Juan-master5@hotmail.com</a> / <a href="mailto:tuavioncitorico21@hotmail.com">tuavioncitorico21@hotmail.com</a>
----------------------	------------------------------------	---



## FICHA TÉCNICA DE PROYECTO

**SNIP/ID:**                      Nombre del Proyecto: Construcción Centro para discapacitados para (50pers)

**OBJETIVO:** Proporcionar Seguridad A Grupos Vulnerables

### DESCRIPCIÓN

Construcción de un albergue para niños de 6 pabellón de dormitorios de 5 niños / área de baños (6) c/u, comedor /cocina, sala de tarea/ parque exterior/ salón multiuso ,para lo cual se comprara un terreno en \$RD 3,000,000.00 y la construcción andar por \$RD 12,000,000.00



### INFORMACIÓN GENERAL

<b>TIPOLOGÍA:</b> Capital Fijo	<b>AÑO INICIO</b>	<b>AÑO TERMINO</b>
--------------------------------	-------------------	--------------------

<b>FUNCIÓN:</b> Proteger niños en situación de riesgo y sin familia	2018	(9Meses)
---	------	----------

**CONDICIÓN/ ESTADO:** Nuevo.

**INSTITUCIÓN FORMULADORA:** Consejo de Desarrollo Municipal.

**BENEFICIARIOS:** Menos de 300

**VINCULACIÓN CON LA ESTRATEGIA NACIONAL DE DESARROLLO:** EJE # 1

**DESCRIPCIÓN END:** Una sociedad que garantice la reducción de la desigualdad social

### INFORMACIÓN FINANCIERA

COSTO TOTAL DEL PROYECTO	TOTAL EJECUTADO	FONDO GENERAL	CRÉDITO EXTERNO	DONACIONES
RD\$15,000,000.00		RD\$15,000,000.00		

### ORGANISMO FINANCIADOR

Obras publica/Salud Publica/ Procuraduría

### EVALUACIÓN DEL PROYECTO

DESCRIPCIÓN DEL INDICADOR	CANTIDAD
AL término de la construcción estarán siendo albergados el 70% de los niños en situación de riesgo en VT.	

### LOCALIZACIÓN GEOGRÁFICA


Centro Ciudad

**CONTACTO:** Juan Carlos López / Mateo Ant. Vásquez

**DIRECCIÓN:** C/ Sánchez No. 1 /El Millón

TEL. ( 809) 574-3003	CEL: (829)752-2924 /( 829)654-8844	Email : <a href="mailto:Juan-master5@hotmail.com">Juan-master5@hotmail.com</a> / <a href="mailto:tuavioncitorico21@hotmail.com">tuavioncitorico21@hotmail.com</a>
----------------------	------------------------------------	---

## FICHA TÉCNICA DE PROYECTO

<b>SNIP/ID:</b>	Nombre del Proyecto: Programa de capacitación a profesores para personas especiales		
<b>OBJETIVO:</b> Proporcionar Seguridad A Grupos Vulnerables			
<b>DESCRIPCIÓN</b>			
Diplomado de 6 meses 1 charla semanal o sea 4 semanas c/mes*6meses = 24 * 4 horas = diplomado de 96 horas, donde se les instruirá en el manejo de niños con condiciones especiales en una escuela común/enfocado a profesores			
<b>INFORMACIÓN GENERAL</b>			
<b>TIPOLOGÍA:</b> Humano	<b>AÑO INICIO</b>	<b>AÑO TERMINO</b>	
<b>FUNCIÓN:</b> Instruir a los profesores en herramientas especiales para el manejo de estudiantes con esa condición en su aula	2019	(6Meses)	
<b>CONDICIÓN/ ESTADO:</b> Nuevo.			
<b>INSTITUCIÓN FORMULADORA:</b> Consejo de Desarrollo Municipal.			
<b>BENEFICIARIOS:</b> Menos de 300			
<b>VINCULACIÓN CON LA ESTRATEGIA NACIONAL DE DESARROLLO:</b> EJE # 2			
<b>DESCRIPCIÓN END:</b> Una sociedad donde su población tiene garantizado la reducción de la desigualdad social			
<b>INFORMACIÓN FINANCIERA</b>			
<b>COSTO TOTAL DEL PROYECTO</b>	<b>TOTAL EJECUTADO</b>	<b>FONDO GENERAL</b>	<b>CRÉDITO EXTERNO</b>
RD\$168,000.00		RD\$168,000.00	
<b>ORGANISMO FINANCIADOR</b>			
MINIER			
<b>EVALUACIÓN DEL PROYECTO</b>			
<b>DESCRIPCIÓN DEL INDICADOR</b>			<b>CANTIDAD</b>
Al termino 6 meses el 80% de los profesores estará capacitado para dar asistencia a estudiantes en un área normal			
<b>LOCALIZACIÓN GEOGRÁFICA</b>			
<b>CONTACTO:</b> Juan Carlos López / Mateo Ant. Vásquez			
<b>DIRECCIÓN:</b> C/ Sánchez No. 1 /El Millón			
TEL. ( 809) 574-3003	CEL: (829)752-2924 /( 829)654-8844	Email : <a href="mailto:Juan-master5@hotmail.com">Juan-master5@hotmail.com</a> / <a href="mailto:tuavioncitorico21@hotmail.com">tuavioncitorico21@hotmail.com</a>	

## FICHA TÉCNICA DE PROYECTO

**SNIP/ID:** | Nombre del Proyecto: Construcción de Asilo de Ancianos para 100 personas

**OBJETIVO:** Proporcionar Seguridad A Grupos Vulnerables

### DESCRIPCIÓN

Construcción de un local con 2 áreas de dormitorio comunes de 10 camas c/u , 10 habitaciones dobles ,10 habitaciones sencillas ,10suit , baños ,Sala común de jgo. área de servicio , enfermería, estar de recreación jardín florido/ área acuática ( peces Y patos), parque de visita , y hortaliza



### INFORMACIÓN GENERAL

<b>TIPOLOGÍA:</b> Capital Fijo	<b>AÑO INICIO</b>	<b>AÑO TERMINO</b>
--------------------------------	-------------------	--------------------

<b>FUNCIÓN:</b> Proteger y albergar en condiciones especiales a personas de la 3era edad	2018	(1.5 Años)
--	------	------------

**CONDICIÓN/ ESTADO:** Nuevo.

**INSTITUCIÓN FORMULADORA:** Consejo de Desarrollo Municipal.

**BENEFICIARIOS:** Menos de 300

**VINCULACIÓN CON LA ESTRATEGIA NACIONAL DE DESARROLLO:** EJE # 2

**DESCRIPCIÓN END:** Una sociedad que garantice igualdad de derechos a personas progresivamente envejecientes

### INFORMACIÓN FINANCIERA

COSTO TOTAL DEL PROYECTO	TOTAL EJECUTADO	FONDO GENERAL	CRÉDITO EXTERNO	DONACIONES
RD\$50,000,000.00		RD\$50,000,000.00		

### ORGANISMO FINANCIADOR

Gobierno Central / Obras Publica

### EVALUACIÓN DEL PROYECTO

DESCRIPCIÓN DEL INDICADOR	CANTIDAD
Al termino de un año y medio tendremos construido un centro de protección y asilo dando cobertura a 50 personas	

### LOCALIZACIÓN GEOGRÁFICA


C/Chito Cepeda, esq. Pepe Herrera

**CONTACTO:** Juan Carlos López / Mateo Ant. Vásquez


**DIRECCIÓN:** C/ Sánchez No. 1 /El Millón

TEL. ( 809) 574-3003	CEL: (829)752-2924 /( 829)654-8844	Email : <a href="mailto:Juan-master5@hotmail.com">Juan-master5@hotmail.com</a> / <a href="mailto:tuavionicitorico21@hotmail.com">tuavionicitorico21@hotmail.com</a>
----------------------	------------------------------------	---

## FICHA TÉCNICA DE PROYECTO


<b>SNIP/ID:</b>	Nombre del Proyecto: Construcción de Orfanato para 50 niños		
<b>OBJETIVO:</b> Proporcionar Seguridad A Grupos Vulnerables			
<b>DESCRIPCIÓN</b>			
Construcción de un albergue para niños de 6 pabellón de dormitorios de 5 niños / área de baños (6) c/u, comedor /cocina, sala de tarea/ parque exterior/ salón multiuso ,para lo cual se comprara un terreno en \$RD 3,000,000.00 y la construcción andar por \$RD 12,000,000.00			
<b>INFORMACIÓN GENERAL</b>			
<b>TIPOLOGÍA:</b> Capital Fijo	<b>AÑO INICIO</b>	<b>AÑO TERMINO</b>	
<b>FUNCIÓN:</b> Proteger niños en situación de riesgo y sin familia	2018	(9Meses)	
<b>CONDICIÓN/ ESTADO:</b> Nuevo.			
<b>INSTITUCIÓN FORMULADORA:</b> Consejo de Desarrollo Municipal.			
<b>BENEFICIARIOS:</b> Menos de 300			
<b>VINCULACIÓN CON LA ESTRATEGIA NACIONAL DE DESARROLLO:</b> EJE # 1			
<b>DESCRIPCIÓN END:</b> Una sociedad que garantice la reducción de la desigualdad social			
<b>INFORMACIÓN FINANCIERA</b>			
<b>COSTO TOTAL DEL PROYECTO</b>	<b>TOTAL EJECUTADO</b>	<b>FONDO GENERAL</b>	<b>CRÉDITO EXTERNO</b>
RD\$15,000,000.00		RD\$15,000,000.00	
<b>ORGANISMO FINANCIADOR</b>			
Obras publica/Salud Publica/ Procuraduría			
<b>EVALUACIÓN DEL PROYECTO</b>			
<b>DESCRIPCIÓN DEL INDICADOR</b>			<b>CANTIDAD</b>
AL término de la construcción estarán siendo albergados el 70% de los niños en situación de riesgo en VT.			
<b>LOCALIZACIÓN GEOGRÁFICA</b>			
Centro Ciudad			
<b>CONTACTO:</b> Juan Carlos López / Mateo Ant. Vásquez			
<b>DIRECCIÓN:</b> C/ Sánchez No. 1 /El Millón			
TEL. ( 809) 574-3003	CEL: (829)752-2924 /( 829)654-8844	Email : <a href="mailto:Juan-master5@hotmail.com">Juan-master5@hotmail.com</a> / <a href="mailto:tuavioncitorico21@hotmail.com">tuavioncitorico21@hotmail.com</a>	

## FICHA TÉCNICA DE PROYECTO

<b>SNIP/ID:</b>	Nombre del Proyecto: Fomento de 30 becas a estudiantes Meritorios / año		
<b>OBJETIVO:</b> Aumentar la capacidad de trabajo de cara al desarrollo			
<b>DESCRIPCIÓN</b>			
Beca universitaria/ solo cobertura de estudios ( sin importar carrera) Donde se otorgaran \$RD5,000 mensuales *30estudiantes =150,000.00*3 trimestre =450,000por año*4 años =1,800,000.00			
<b>INFORMACIÓN GENERAL</b>			
<b>TIPOLOGÍA:</b> Humano	<b>AÑO INICIO</b>	<b>AÑO TERMINO</b>	
<b>FUNCIÓN:</b> Dar oportunidad de preparación y empleo a estudiantes meritorios de escasos recursos económicos	2019	(4 años )	
<b>CONDICIÓN/ ESTADO:</b> Nuevo.			
<b>INSTITUCIÓN FORMULADORA:</b> Consejo de Desarrollo Municipal.			
<b>BENEFICIARIOS:</b> Menos de 300			
<b>VINCULACIÓN CON LA ESTRATEGIA NACIONAL DE DESARROLLO:</b> EJE # 2			
<b>DESCRIPCIÓN END:</b> Una sociedad que tiene garantizada la educación de calidad			
<b>INFORMACIÓN FINANCIERA</b>			
<b>COSTO TOTAL DEL PROYECTO</b>	<b>TOTAL EJECUTADO</b>	<b>FONDO GENERAL</b>	<b>CRÉDITO EXTERNO</b>
RD\$1,800,000.00		RD\$1,800,000.00	
<b>ORGANISMO FINANCIADOR</b>			
Ministerio De Educación Superior De Ciencia Y Tecnología			
<b>EVALUACIÓN DEL PROYECTO</b>			
<b>DESCRIPCIÓN DEL INDICADOR</b>			<b>CANTIDAD</b>
Al termino de 4 años estarán entregado30 nuevos profesionales integrados al programa laboral			
<b>LOCALIZACIÓN GEOGRÁFICA</b>			
Centro de educación de Todo el municipio			
<b>CONTACTO:</b> Juan Carlos López / Mateo Ant. Vásquez			
<b>DIRECCIÓN:</b> C/ Sánchez No. 1 /El Millón			
TEL. ( 809) 574-3003	CEL: (829)752-2924 /( 829)654-8844	Email : <a href="mailto:Juan-master5@hotmail.com">Juan-master5@hotmail.com</a> / <a href="mailto:tuavioncitorico21@hotmail.com">tuavioncitorico21@hotmail.com</a>	



## FICHA TÉCNICA DE PROYECTO

<b>SNIP/ID:</b>	Nombre del Proyecto: Construcción de escuela Laboral		
<b>OBJETIVO:</b> Aumentar la capacidad de trabajo de cara al desarrollo			
<b>DESCRIPCIÓN</b>			
Condiciones de la escuela 5 aulas /5 talleres de preparación ( Costura/ebanistería/ electricidad/ cocina industrializada ) área de enfermería , área administrativa , dirección, baños /lockers / cafetería , donde se adiestraran en actividades de belleza y hogar, decoración de interiores , cocina ,costura, peluquería repostería y a los hombres en electricidad ,plomería reparación industrial y ebanistería, tapicería ,soldadura , refrigeración y curso de alta cocina			
<b>INFORMACIÓN GENERAL</b>			
<b>TIPOLOGÍA:</b> Capital Fijo	<b>AÑO INICIO</b>	<b>AÑO TERMINO</b>	
<b>FUNCIÓN:</b> fomento del emprendedurismo y apoyo a la micro y mediana empresa	2019	(9Meses)	
<b>CONDICIÓN/ ESTADO:</b> Nuevo.			
<b>INSTITUCIÓN FORMULADORA:</b> Consejo de Desarrollo Municipal.			
<b>BENEFICIARIOS:</b> Menos de 300			
<b>VINCULACIÓN CON LA ESTRATEGIA NACIONAL DE DESARROLLO:</b> EJE # 2			
<b>DESCRIPCIÓN END:</b> Una sociedad que promueve la reducción progresiva de la pobreza			
<b>INFORMACIÓN FINANCIERA</b>			
<b>COSTO TOTAL DEL PROYECTO</b>	<b>TOTAL EJECUTADO</b>	<b>FONDO GENERAL</b>	<b>CRÉDITO EXTERNO</b>
RD\$15,000,000.00		RD\$15,000,000.00	
<b>ORGANISMO FINANCIADOR</b>			
Ministerio de Educación /INFOTEC			
<b>EVALUACIÓN DEL PROYECTO</b>			
<b>DESCRIPCIÓN DEL INDICADOR</b>			<b>CANTIDAD</b>
Al termino de 9 meses estarán insertado 50 personas por año en diversas carreras técnicas			
<b>LOCALIZACIÓN GEOGRÁFICA</b>			
Centro de Ciudad			
<b>CONTACTO:</b> Juan Carlos López / Mateo Ant. Vásquez			
<b>DIRECCIÓN:</b> C/ Sánchez No. 1 /El Millón			
TEL. ( 809) 574-3003	CEL: (829)752-2924 /( 829)654-8844	Email : <a href="mailto:Juan-master5@hotmail.com">Juan-master5@hotmail.com</a> / <a href="mailto:tuavioncitorico21@hotmail.com">tuavioncitorico21@hotmail.com</a>	



3

alto y sostenido con equidad y empleo digno, y que **aprovecha y potencia las oportunidades** Una economía territorial y sectorialmente integrada, innovadora, diversificada, plural, orientada a la calidad y ambientalmente sostenible, que crea y desconcentra la riqueza, genera crecimiento **del mercado local y se inserta de forma competitiva en la economía global.**


## FICHA TÉCNICA DE PROYECTO

**SNIP/ID:** | Nombre del Proyecto: Planificar la siembra de cultivos

**OBJETIVO:** Garantizar la producción todo el año

### DESCRIPCIÓN

Solicitud temporal de 5 técnicos para el seguimiento de los ciclos de cultivos , los métodos de parcelas demostrativas y parcelas de acompañamiento a siembras de (Viveres , vegetales y frutales no tradicionales ) contratación de 5 tec\* 25,000.00\*12 meses



### INFORMACIÓN GENERAL

<b>TIPOLOGÍA:</b> Fijo	<b>AÑO INICIO</b>	<b>AÑO TERMINO</b>
------------------------	-------------------	--------------------

<b>FUNCIÓN:</b> Prever la existencia de cultivos de diversos rublos	2018	(1 año)
---	------	---------

**CONDICIÓN/ ESTADO:** Nuevo

**INSTITUCIÓN FORMULADORA:** Consejo de Desarrollo Municipal.

**BENEFICIARIOS:** Mas de 1,000

**VINCULACIÓN CON LA ESTRATEGIA NACIONAL DE DESARROLLO:** EJE # 3

**DESCRIPCIÓN END:** Una economía territorial diversificada, plural orientada a la calidad

### INFORMACIÓN FINANCIERA

COSTO TOTAL DEL PROYECTO	TOTAL EJECUTADO	FONDO GENERAL	CRÉDITO EXTERNO	DONACIONES
RD\$ 1,500,000.00		RD\$ 1,500,000.00		

### ORGANISMO FINANCIADOR

Ministerio de Agricultura / Banco Agrícola

### EVALUACIÓN DEL PROYECTO

DESCRIPCIÓN DEL INDICADOR	CANTIDAD
Al termino de un año habrá una producción continua y diversificada en el 10% de las fincas(175 fincas) asistidas por 5 técnicos	

### LOCALIZACIÓN GEOGRÁFICA

Zona Rural Del Municipio

**CONTACTO:** Juan Carlos López / Mateo Ant. Vásquez

**DIRECCIÓN:** C/ Sánchez No. 1 /El Millón

<b>TEL:</b> ( 809) 574-3003	<b>CEL:</b> (829)752-2924 /( 829)654-8844	<b>Email :</b> <a href="mailto:Juan-master5@hotmail.com">Juan-master5@hotmail.com</a> / <a href="mailto:tuavioncitorico21@hotmail.com">tuavioncitorico21@hotmail.com</a>
-----------------------------	---	--

## FICHA TÉCNICA DE PROYECTO

<b>SNIP/ID:</b>	Nombre del Proyecto: 6 adiestramiento de productores en un año para 30 personas
-----------------	---

**OBJETIVO:** Hacer más rentable la producción

### DESCRIPCIÓN

6 adiestramientos en un año para 30 personas en las temáticas de planificación / Manejo de cultivos y manejo integral de plagas / cuyo costeo será \$RD18,000 para pago instructores y \$RD7,000 COSTO Almuerzo cada sección \$RD 25, 000.00



### INFORMACIÓN GENERAL

<b>TIPOLOGÍA:</b> Humano	<b>AÑO INICIO</b>	<b>AÑO TERMINO</b>
--------------------------	-------------------	--------------------

<b>FUNCIÓN:</b> Aumentar los conocimientos de producción	2018	(3Meses)
--	------	----------

**CONDICIÓN/ ESTADO:** Nuevo

**INSTITUCIÓN FORMULADORA:** Consejo de Desarrollo Municipal.

**BENEFICIARIOS:** Menos de 300

**VINCULACIÓN CON LA ESTRATEGIA NACIONAL DE DESARROLLO:** EJE # 3

**DESCRIPCIÓN END:** Una economía orientada a la calidad

### INFORMACIÓN FINANCIERA

COSTO TOTAL DEL PROYECTO	TOTAL EJECUTADO	FONDO GENERAL	CRÉDITO EXTERNO	DONACIONES
RD\$ 150,000.00		RD\$150,000.00		

### ORGANISMO FINANCIADOR

Ministerio de Agricultura/ IAD

### EVALUACIÓN DEL PROYECTO

DESCRIPCIÓN DEL INDICADOR	CANTIDAD
Al concluir los 6 adiestramientos el 85% de los agricultores participantes podrán dar manejo técnico a su cultivo	

### Localización Geográfica

Zona Rural Del Municipio

**CONTACTO:** Juan Carlos López / Mateo Ant. Vásquez

**DIRECCIÓN:** C/ Sánchez No. 1 /El Millón

<b>TEL:</b> ( 809) 574-3003	<b>CEL:</b> (829)752-2924 /( 829)654-8844	<b>Email :</b> <a href="mailto:Juan-master5@hotmail.com">Juan-master5@hotmail.com</a> / <a href="mailto:tuavioncitorico21@hotmail.com">tuavioncitorico21@hotmail.com</a>
-----------------------------	---	--

## FICHA TÉCNICA DE PROYECTO

**SNIP/ID:** \_\_\_\_\_ **Nombre del Proyecto:** Facilitar la titulación de productores

**OBJETIVO:** Garantizar el crédito

### DESCRIPCIÓN

Saneamiento de títulos en función de deslindes de terrenos a 300 productores en 2 años



### INFORMACIÓN GENERAL

**TIPOLOGÍA:** Capital fijo **AÑO INICIO** **AÑO TERMINO**

**FUNCIÓN:** Legalizar tenencia de la tierra 2017 (1 año)

**CONDICIÓN/ ESTADO:** Nuevo

**INSTITUCIÓN FORMULADORA:** Consejo de Desarrollo Municipal.

**BENEFICIARIOS:** Mas de 1,000

**VINCULACIÓN CON LA ESTRATEGIA NACIONAL DE DESARROLLO:** EJE # 3

**DESCRIPCIÓN END:** Una economía que crea y desconcentra riquezas

### INFORMACIÓN FINANCIERA

COSTO TOTAL DEL PROYECTO	TOTAL EJECUTADO	FONDO GENERAL	CRÉDITO EXTERNO	DONACIONES
RD\$ 9,000,000.00		RD\$ 9,000,000.00		

### ORGANISMO FINANCIADOR

Catastro/ tribunal de Tierra/ Estado Dominicano

### EVALUACIÓN DEL PROYECTO

DESCRIPCIÓN DEL INDICADOR	CANTIDAD
Al termino de 18 meses el 60% de las parcelas tienen un deslinde aprobado/ saneado o en estado de fallo	

### LOCALIZACIÓN GEOGRÁFICA

Zonas rurales del municipio

**CONTACTO:** Juan Carlos López / Mateo Ant. Vásquez

**DIRECCIÓN:** C/ Sánchez No. 1 /El Millón

<b>TEL:</b> ( 809) 574-3003	<b>CEL:</b> (829)752-2924 /( 829)654-8844	<b>Email :</b> <a href="mailto:Juan-master5@hotmail.com">Juan-master5@hotmail.com</a> / <a href="mailto:tuavioncitorico21@hotmail.com">tuavioncitorico21@hotmail.com</a>
-----------------------------	---	--




## FICHA TÉCNICA DE PROYECTO

**SNIP/ID:** \_\_\_\_\_ **Nombre del Proyecto:** Construcción de invernaderos

**OBJETIVO:** Eficientizar la producción

### DESCRIPCIÓN

Construcción de 19 naves en madera o estancias de producción bajo techo, con tecnología apropiada costo aprox. 2.5 millones c/u



### INFORMACIÓN GENERAL

**TIPOLOGÍA:** Capital fijo **AÑO INICIO** | **AÑO TERMINO**

**FUNCIÓN:** Producir en ambiente controlado 2017 | (6 Meses)

**CONDICIÓN/ ESTADO:** Nuevo

**INSTITUCIÓN FORMULADORA:** Consejo de Desarrollo Municipal.

**BENEFICIARIOS:** Menos de 300

**VINCULACIÓN CON LA ESTRATEGIA NACIONAL DE DESARROLLO:** EJE # 3

**DESCRIPCIÓN END:** Potenciar las oportunidades e insertarla de forma competitiva en la economía global

### INFORMACIÓN FINANCIERA

COSTO TOTAL DEL PROYECTO	TOTAL EJECUTADO	FONDO GENERAL	CRÉDITO EXTERNO	DONACIONES
RD\$48,000,000.00		RD\$48,000,000.00		

### ORGANISMO FINANCIADOR

Organismo internacional / Banco Agrícola

### EVALUACIÓN DEL PROYECTO

DESCRIPCIÓN DEL INDICADOR	CANTIDAD
Al termino de un año estarán los 19 invernaderos construidos el 90% de las naves	

### LOCALIZACIÓN GEOGRÁFICA


Zona rural del Municipio

**CONTACTO:** Juan Carlos López / Mateo Ant. Vásquez


**DIRECCIÓN:** C/ Sánchez No. 1 /El Millón

<b>TEL:</b> ( 809) 574-3003	<b>CEL:</b> (829)752-2924 /( 829)654-8844	<b>Email :</b> <a href="mailto:Juan-master5@hotmail.com">Juan-master5@hotmail.com</a> / <a href="mailto:tuavioncitorico21@hotmail.com">tuavioncitorico21@hotmail.com</a>
-----------------------------	---	--

## FICHA TÉCNICA DE PROYECTO

<b>SNIP/ID:</b>	Nombre del Proyecto: Const. y reparación de camino de Fulvio 3km		
<b>OBJETIVO:</b> Mercadear productos			
<b>DESCRIPCIÓN</b>			
RE-construcción de caminos vecinales y bachearlos y encache de zanjas ( con un costo aproximado de 800,000.00\$RD cada km /Construyendo un km por c/semana ) necesitándose 1mes			
<b>INFORMACIÓN GENERAL</b>			
<b>TIPOLOGÍA:</b> Capital fijo	<b>AÑO INICIO</b>	<b>AÑO TERMINO</b>	
<b>FUNCIÓN:</b> Transito del material de siembra	2018	(1 Mes)	
<b>CONDICIÓN/ ESTADO:</b> Nuevo			
<b>INSTITUCIÓN FORMULADORA:</b> Consejo de Desarrollo Municipal.			
<b>BENEFICIARIOS:</b> Mas de 1,000			
<b>VINCULACIÓN CON LA ESTRATEGIA NACIONAL DE DESARROLLO:</b> EJE # 3			
<b>DESCRIPCIÓN END:</b> Economía que potencia oportunidades de mercado local			
<b>INFORMACIÓN FINANCIERA</b>			
<b>COSTO TOTAL DEL PROYECTO</b>	<b>TOTAL EJECUTADO</b>	<b>FONDO GENERAL</b>	<b>CRÉDITO EXTERNO</b>
RD\$ 2,400,000.00		RD\$2,400,000.00	
<b>ORGANISMO FINANCIADOR</b>			
Obras Publica			
<b>EVALUACIÓN DEL PROYECTO</b>			
<b>DESCRIPCIÓN DEL INDICADOR</b>			<b>CANTIDAD</b>
Al termino de un mes estaríamos entregando 80%de los caminos			
<b>LOCALIZACIÓN GEOGRÁFICA</b>			
Zona sub- urbana/ Rural			
<b>CONTACTO:</b> Juan Carlos López / Mateo Ant. Vásquez			
<b>DIRECCIÓN:</b> C/ Sánchez No. 1 /El Millón			
<b>TEL:</b> ( 809) 574-3003	<b>CEL:</b> (829)752-2924 /( 829)654-8844	<b>Email :</b> <a href="mailto:Juan-master5@hotmail.com">Juan-master5@hotmail.com</a> / <a href="mailto:tuavioncitorico21@hotmail.com">tuavioncitorico21@hotmail.com</a>	

## FICHA TÉCNICA DE PROYECTO

<b>SNIP/ID:</b>	Nombre del Proyecto: Const. y reparación de camino de Chepe Fdez. 5km		
<b>OBJETIVO:</b> Mercadear productos			
<b>DESCRIPCIÓN</b>			
RE-construcción de caminos vecinales y bachearlos y encache de zanjas ( con un costo aproximado de 800,000.00\$RD cada km /Construyendo un km por c/semana ) necesitándose 1mes			
<b>INFORMACIÓN GENERAL</b>			
<b>TIPOLOGÍA:</b> Capital fijo	<b>AÑO INICIO</b>	<b>AÑO TERMINO</b>	
<b>FUNCIÓN:</b> Transito del material de siembra	2018	(1 Mes)	
<b>CONDICIÓN/ ESTADO:</b> Nuevo			
<b>INSTITUCIÓN FORMULADORA:</b> Consejo de Desarrollo Municipal.			
<b>BENEFICIARIOS:</b> Mas de 1,000			
<b>VINCULACIÓN CON LA ESTRATEGIA NACIONAL DE DESARROLLO:</b> EJE # 3			
<b>DESCRIPCIÓN END:</b> Economía que potencia oportunidades de mercado local			
<b>INFORMACIÓN FINANCIERA</b>			
<b>COSTO TOTAL DEL PROYECTO</b>	<b>TOTAL EJECUTADO</b>	<b>FONDO GENERAL</b>	<b>CRÉDITO EXTERNO</b>
RD\$4,000,000.00		RD\$4,000,000.00	
<b>ORGANISMO FINANCIADOR</b>			
Obras Publica			
<b>EVALUACIÓN DEL PROYECTO</b>			
<b>DESCRIPCIÓN DEL INDICADOR</b>		<b>DESCRIPCIÓN DEL INDICADOR</b>	
Al termino de un mes estaríamos entregando 80%de los caminos			
<b>LOCALIZACIÓN GEOGRÁFICA</b>			
Zona sub- urbana/ Rural			
<b>CONTACTO:</b> Juan Carlos López / Mateo Ant. Vásquez			
<b>DIRECCIÓN:</b> C/ Sánchez No. 1 /El Millón			
<b>TEL:</b> ( 809) 574-3003	<b>CEL:</b> (829)752-2924 /( 829)654-8844	<b>Email :</b> <a href="mailto:Juan-master5@hotmail.com">Juan-master5@hotmail.com</a> / <a href="mailto:tuavioncitorico21@hotmail.com">tuavioncitorico21@hotmail.com</a>	


## FICHA TÉCNICA DE PROYECTO

**SNIP/ID:** | Nombre del Proyecto: Const. y reparación de camino de Jorge Babera 2km

**OBJETIVO:** Mercadear productos

### DESCRIPCIÓN

RE-construcción de caminos vecinales y bachearlos y encache de zanjas ( con un costo aproximado de 800,000.00\$RD cada km /Construyendo un km por c/semana ) necesitándose 1mes



### INFORMACIÓN GENERAL

**TIPOLOGÍA:** Capital fijo

**AÑO INICIO**

**AÑO TERMINO**

**FUNCIÓN:** Transito del material de siembra

2018

(1 Mes)

**CONDICIÓN/ ESTADO:** Nuevo

**INSTITUCIÓN FORMULADORA:** Consejo de Desarrollo Municipal.

**BENEFICIARIOS:** Mas de 1,000

**VINCULACIÓN CON LA ESTRATEGIA NACIONAL DE DESARROLLO:** EJE # 3

**DESCRIPCIÓN END:** Economía que potencia oportunidades de mercado local

### INFORMACIÓN FINANCIERA

**COSTO TOTAL DEL PROYECTO**

**TOTAL EJECUTADO**

**FONDO GENERAL**

**CRÉDITO EXTERNO**

**DONACIONES**

RD\$ 1,600,000.00

RD\$1,600,000.00

### ORGANISMO FINANCIADOR

Obras Publica

### EVALUACIÓN DEL PROYECTO

**DESCRIPCIÓN DEL INDICADOR**

**DESCRIPCIÓN DEL INDICADOR**

Al termino de un mes estaríamos entregando 80% de los caminos

### LOCALIZACIÓN GEOGRÁFICA

Zona sub- urbana/ Rural

**CONTACTO:** Juan Carlos López / Mateo Ant. Vásquez

**DIRECCIÓN:** C/ Sánchez No. 1 /El Millón

**TEL:** ( 809) 574-3003


**CEL:** (829)752-2924 / ( 829)654-8844

**Email :** [Juan-master5@hotmail.com](mailto:Juan-master5@hotmail.com) / [tuavioncitorico21@hotmail.com](mailto:tuavioncitorico21@hotmail.com)

## FICHA TÉCNICA DE PROYECTO

<b>SNIP/ID:</b>	Nombre del Proyecto: Const. y reparación de camino de VT. a Maguey 3 km
-----------------	---

**OBJETIVO:** Mercadear productos

<b>DESCRIPCIÓN</b>	
RE-construcción de caminos vecinales y bachearlos y encache de zanjas ( con un costo aproximado de 800,000.00\$RD cada km /Construyendo un km por c/semana ) necesitándose 1mes	

### INFORMACIÓN GENERAL

<b>TIPOLOGÍA:</b> Capital fijo	<b>AÑO INICIO</b>	<b>AÑO TERMINO</b>
<b>FUNCIÓN:</b> Transito del material de siembra	2017	(1 Mes)
<b>CONDICIÓN/ ESTADO:</b> Nuevo		
<b>INSTITUCIÓN FORMULADORA:</b> Consejo de Desarrollo Municipal.		
<b>BENEFICIARIOS:</b> Mas de 1,000		
<b>VINCULACIÓN CON LA ESTRATEGIA NACIONAL DE DESARROLLO:</b> EJE # 3		
<b>DESCRIPCIÓN END:</b> Economía que potencia oportunidades de mercado local		

### INFORMACIÓN FINANCIERA

COSTO TOTAL DEL PROYECTO	TOTAL EJECUTADO	FONDO GENERAL	CRÉDITO EXTERNO	DONACIONES
RD\$ 2,400,000.00		RD\$ 2,400,000.00		

### ORGANISMO FINANCIADOR

Obras Publica

### EVALUACIÓN DEL PROYECTO

DESCRIPCIÓN DEL INDICADOR	DESCRIPCIÓN DEL INDICADOR
Al termino de un mes estaríamos entregando 80%de los caminos	

### LOCALIZACIÓN GEOGRÁFICA

Zona sub- urbana/ Rural


**CONTACTO:** Juan Carlos López / Mateo Ant. Vásquez

**DIRECCIÓN:** C/ Sánchez No. 1 /El Millón


<b>TEL:</b> ( 809) 574-3003	<b>CEL:</b> (829)752-2924 /( 829)654-8844	<b>Email :</b> <a href="mailto:Juan-master5@hotmail.com">Juan-master5@hotmail.com</a> / <a href="mailto:tuavioncitorico21@hotmail.com">tuavioncitorico21@hotmail.com</a>
-----------------------------	---	--



## FICHA TÉCNICA DE PROYECTO

<b>SNIP/ID:</b>	Nombre del Proyecto: Const. y reparación de camino de Madrid a Sta. Ana <b>5km</b>		
<b>OBJETIVO:</b> Mercadear productos			
<b>DESCRIPCIÓN</b>			
RE-construcción de caminos vecinales y bachearlos y encache de zanjas ( con un costo aproximado de 800,000.00\$RD cada km /Construyendo un km por c/semana ) necesitándose 1mes			
<b>INFORMACIÓN GENERAL</b>			
<b>TIPOLOGÍA:</b> Capital fijo	<b>AÑO INICIO</b>	<b>AÑO TERMINO</b>	
<b>FUNCIÓN:</b> Transito del material de siembra	2017	(1 Mes)	
<b>CONDICIÓN/ ESTADO:</b> Nuevo			
<b>INSTITUCIÓN FORMULADORA:</b> Consejo de Desarrollo Municipal.			
<b>BENEFICIARIOS:</b> Mas de 1,000			
<b>VINCULACIÓN CON LA ESTRATEGIA NACIONAL DE DESARROLLO:</b> EJE # 3			
<b>DESCRIPCIÓN END:</b> Economía que potencia oportunidades de mercado local			
<b>INFORMACIÓN FINANCIERA</b>			
<b>COSTO TOTAL DEL PROYECTO</b>	<b>TOTAL EJECUTADO</b>	<b>FONDO GENERAL</b>	<b>CRÉDITO EXTERNO</b>
RD\$4,000,000.00		RD\$4,000,000.00	
<b>ORGANISMO FINANCIADOR</b>			
Obras Publica			
<b>EVALUACIÓN DEL PROYECTO</b>			
<b>DESCRIPCIÓN DEL INDICADOR</b>		<b>DESCRIPCIÓN DEL INDICADOR</b>	
Al termino de un mes estaríamos entregando 80% de los caminos			
<b>LOCALIZACIÓN GEOGRÁFICA</b>			
Zona sub- urbana/ Rural			
<b>CONTACTO:</b> Juan Carlos López / Mateo Ant. Vásquez			
<b>DIRECCIÓN:</b> C/ Sánchez No. 1 /El Millón			
<b>TEL:</b> ( 809) 574-3003	<b>CEL:</b> (829)752-2924 /( 829)654-8844	<b>Email :</b> <a href="mailto:Juan-master5@hotmail.com">Juan-master5@hotmail.com</a> / <a href="mailto:tuavionicitorico21@hotmail.com">tuavionicitorico21@hotmail.com</a>	

## FICHA TÉCNICA DE PROYECTO

<b>SNIP/ID:</b>	Nombre del Proyecto: Const. y reparación de camino de Arenoso a Sta. Ana <b>2km</b>		
<b>OBJETIVO:</b> Mercadear productos			
<b>DESCRIPCIÓN</b>			
RE-construcción de caminos vecinales y bachearlos y encache de zanjas ( con un costo aproximado de 800,000.00\$RD cada km /Construyendo un km por c/semana ) necesitándose 1mes			
<b>INFORMACIÓN GENERAL</b>			
<b>TIPOLOGÍA:</b> Capital fijo	<b>AÑO INICIO</b>	<b>AÑO TERMINO</b>	
<b>FUNCIÓN:</b> Transito del material de siembra	2018	(1 Mes)	
<b>CONDICIÓN/ ESTADO:</b> Nuevo			
<b>INSTITUCIÓN FORMULADORA:</b> Consejo de Desarrollo Municipal.			
<b>BENEFICIARIOS:</b> Mas de 1,000			
<b>VINCULACIÓN CON LA ESTRATEGIA NACIONAL DE DESARROLLO:</b> EJE # 3			
<b>DESCRIPCIÓN END:</b> Economía que potencia oportunidades de mercado local			
<b>INFORMACIÓN FINANCIERA</b>			
<b>COSTO TOTAL DEL PROYECTO</b>	<b>TOTAL EJECUTADO</b>	<b>FONDO GENERAL</b>	<b>CRÉDITO EXTERNO</b>
RD\$ 1,600,000.00		RD\$1,600,000.00	
<b>ORGANISMO FINANCIADOR</b>			
Obras Publica			
<b>EVALUACIÓN DEL PROYECTO</b>			
<b>DESCRIPCIÓN DEL INDICADOR</b>		<b>DESCRIPCIÓN DEL INDICADOR</b>	
Al termino de un mes estaríamos entregando 80%de los caminos			
<b>LOCALIZACIÓN GEOGRÁFICA</b>			
Zona sub- urbana/ Rural			
<b>CONTACTO:</b> Juan Carlos López / Mateo Ant. Vásquez			
<b>DIRECCIÓN:</b> C/ Sánchez No. 1 /El Millón			
<b>TEL:</b> ( 809) 574-3003	<b>CEL:</b> (829)752-2924 /( 829)654-8844	<b>Email :</b> <a href="mailto:Juan-master5@hotmail.com">Juan-master5@hotmail.com</a> /	

[tuavioncitorico21@hotmail.com](mailto:tuavioncitorico21@hotmail.com)


## FICHA TÉCNICA DE PROYECTO

**SNIP/ID:** Nombre del Proyecto: Const. y reparación de camino de VT. Al Hospital Maguey 5 Km

**OBJETIVO:** Mercadear productos

### DESCRIPCIÓN

RE-construcción de caminos vecinales y bachearlos y encache de zanjas ( con un costo aproximado de 800,000.00\$RD cada km /Construyendo un km por c/semana ) necesitándose 1mes



### INFORMACIÓN GENERAL

<b>TIPOLOGÍA:</b> Capital fijo	<b>AÑO INICIO</b>	<b>AÑO TERMINO</b>
<b>FUNCIÓN:</b> Transito del material de siembra	2017	(1 Mes)
<b>CONDICIÓN/ ESTADO:</b> Nuevo		
<b>INSTITUCIÓN FORMULADORA:</b> Consejo de Desarrollo Municipal.		
<b>BENEFICIARIOS:</b> Mas de 1,000		
<b>VINCULACIÓN CON LA ESTRATEGIA NACIONAL DE DESARROLLO:</b> EJE # 3		
<b>DESCRIPCIÓN END:</b> Economía que potencia oportunidades de mercado local		

### INFORMACIÓN FINANCIERA

<b>COSTO TOTAL DEL PROYECTO</b>	<b>TOTAL EJECUTADO</b>	<b>FONDO GENERAL</b>	<b>CRÉDITO EXTERNO</b>	<b>DONACIONES</b>
RD\$ 4,000,000.00		RD\$4,000,000.00		

### ORGANISMO FINANCIADOR

Obras Publica

### EVALUACIÓN DEL PROYECTO

<b>DESCRIPCIÓN DEL INDICADOR</b>	<b>DESCRIPCIÓN DEL INDICADOR</b>
Al termino de un mes estaríamos entregando 80%de los caminos	

### LOCALIZACIÓN GEOGRÁFICA


Zona sub- urbana/ Rural

**CONTACTO:** Juan Carlos López / Mateo Ant. Vásquez


**DIRECCIÓN:** C/ Sánchez No. 1 /El Millón

<b>TEL:</b> ( 809) 574-3003	<b>CEL:</b> (829)752-2924 / ( 829)654-8844	<b>Email :</b> <a href="mailto:Juan-master5@hotmail.com">Juan-master5@hotmail.com</a> / <a href="mailto:tuavioncitorico21@hotmail.com">tuavioncitorico21@hotmail.com</a>
-----------------------------	--	--

## FICHA TÉCNICA DE PROYECTO

<b>SNIP/ID:</b>	Nombre del Proyecto: Construcción del puente pequeño sobre río JAYABO con aproche		
<b>OBJETIVO:</b> Mercadear productos			
<b>DESCRIPCIÓN</b>			
Construcción de puente de hormigón que conecte a arenoso con la sección de STA. Ana			
<b>INFORMACIÓN GENERAL</b>			
<b>TIPOLOGÍA:</b> Capital Fijo	<b>AÑO INICIO</b>	<b>AÑO TERMINO</b>	
<b>FUNCIÓN:</b> Conectar vialmente	2018		
<b>CONDICIÓN/ ESTADO:</b> Nuevo			
<b>INSTITUCIÓN FORMULADORA:</b> Consejo de Desarrollo Municipal.			
<b>BENEFICIARIOS:</b> Entre 300 y mil personas			
<b>VINCULACIÓN CON LA ESTRATEGIA NACIONAL DE DESARROLLO:</b> EJE # 3			
<b>DESCRIPCIÓN END:</b> Aprovechar oportunidades e insertar de forma competitiva la economía local			
<b>INFORMACIÓN FINANCIERA</b>			
<b>COSTO TOTAL DEL PROYECTO</b>	<b>TOTAL EJECUTADO</b>	<b>FONDO GENERAL</b>	<b>CRÉDITO EXTERNO</b>
RD\$ 5,000,000.00		RD\$5,000,000.00	
<b>ORGANISMO FINANCIADOR</b>			
Obras Publica			
<b>EVALUACIÓN DEL PROYECTO</b>			
<b>DESCRIPCIÓN DEL INDICADOR</b>			<b>CANTIDAD</b>
Al termino de 3meses se habrá concluido la obra física con vehículos transitando			
<b>LOCALIZACIÓN GEOGRÁFICA</b>			
Zona rural/ paraje Arenoso – Sta. Ana			
<b>CONTACTO:</b> Juan Carlos López / Mateo Ant. Vásquez			
<b>DIRECCIÓN:</b> C/ Sánchez No. 1 /El Millón			
<b>TEL:</b> ( 809) 574-3003	<b>CEL:</b> (829)752-2924 /( 829)654-8844	<b>Email :</b> <a href="mailto:Juan-master5@hotmail.com">Juan-master5@hotmail.com</a> / <a href="mailto:tuavioncitorico21@hotmail.com">tuavioncitorico21@hotmail.com</a>	

## FICHA TÉCNICA DE PROYECTO

<b>SNIP/ID:</b>	Nombre del Proyecto: Construcción del mercado publico		
<b>OBJETIVO:</b> Mercadear Productos			
<b>DESCRIPCIÓN</b>			
Construcción de nave ,con almacenamiento, cuarto frio, espacios de venta, carnicería, pescadería, artesanía, área de descarga, área de baños y lockers			
<b>INFORMACIÓN GENERAL</b>			
<b>TIPOLOGÍA:</b> Capital fijo	<b>AÑO INICIO</b>	<b>AÑO TERMINO</b>	
<b>FUNCIÓN:</b> Almacenar para revender productos	2019	(9Meses)	
<b>CONDICIÓN/ ESTADO:</b> Nuevo			
<b>INSTITUCIÓN FORMULADORA:</b> Consejo de Desarrollo Municipal.			
<b>BENEFICIARIOS:</b> Mas de1,000 personas			
<b>VINCULACIÓN CON LA ESTRATEGIA NACIONAL DE DESARROLLO:</b> EJE # 3			
<b>DESCRIPCIÓN END:</b> Insertar competitividad local			
<b>INFORMACIÓN FINANCIERA</b>			
<b>COSTO TOTAL DEL PROYECTO</b>	<b>TOTAL EJECUTADO</b>	<b>FONDO GENERAL</b>	<b>CRÉDITO EXTERNO</b>
RD\$ 12,000,000.00		RD\$ 12,000,000.00	
<b>ORGANISMO FINANCIADOR</b>			
Ayuntamiento / Gobierno Central			
<b>EVALUACIÓN DEL PROYECTO</b>			
<b>DESCRIPCIÓN DEL INDICADOR</b>			<b>CANTIDAD</b>
Al termino de 9 meses estará instalada y apertura da funcionando en un 90%			
<b>LOCALIZACIÓN GEOGRÁFICA</b>			
Zona urbana Municipio			
<b>CONTACTO:</b> Juan Carlos López / Mateo Ant. Vásquez			
<b>DIRECCIÓN:</b> C/ Sánchez No. 1 /El Millón			
<b>TEL:</b> ( 809) 574-3003	<b>CEL:</b> (829)752-2924 /( 829)654-8844		<b>Email :</b> <a href="mailto:Juan-master5@hotmail.com">Juan-master5@hotmail.com</a> / <a href="mailto:tuavioncitorico21@hotmail.com">tuavioncitorico21@hotmail.com</a>



## FICHA TÉCNICA DE PROYECTO

<b>SNIP/ID:</b>	Nombre del Proyecto: Construcción de espacios con alternativa de desarrollo agropecuario
-----------------	--

**OBJETIVO:** Mercadear Productos

### DESCRIPCIÓN

Construcción de parcela demostrativas con centro de entrenamiento en el manejo agropecuario La finca cuenta con 40 hectáreas de terreno, 25 hectáreas de área reforestada y 11 hectáreas del refugio forestal, para realizar investigaciones en cultivo bajo riego



### INFORMACIÓN GENERAL

<b>TIPOLOGÍA:</b> Capital Fijo	<b>AÑO INICIO</b>	<b>AÑO TERMINO</b>
--------------------------------	-------------------	--------------------

<b>FUNCIÓN:</b> Preservación del Medio Ambiente	2018	(1 año)
---	------	---------

**CONDICIÓN/ ESTADO:** Nuevo

**INSTITUCIÓN FORMULADORA:** Consejo de Desarrollo Municipal.

**BENEFICIARIOS:** más de 1,000,000.00

**VINCULACIÓN CON LA ESTRATEGIA NACIONAL DE DESARROLLO:** EJE # 3

**DESCRIPCIÓN END:** Una economía sectorialmente integrada e innovadora

### INFORMACIÓN FINANCIERA

COSTO TOTAL DEL PROYECTO	TOTAL EJECUTADO	FONDO GENERAL	CRÉDITO EXTERNO	DONACIONES
RD\$175,000,000.00		RD\$175,000,000.00		

### ORGANISMO FINANCIADOR

CEPROR/Organismos Internacionales

### EVALUACIÓN DEL PROYECTO

#### DESCRIPCIÓN DEL INDICADOR

#### CANTIDAD

Al concluir el año estaría el 75% del proyecto funcionando	
--	--

### LOCALIZACIÓN GEOGRÁFICA

Sección Sta. Ana, Villa Tapia

**CONTACTO:** Juan Carlos López / Mateo Ant. Vásquez


**DIRECCIÓN:** C/ Sánchez No. 1 /El Millón

<b>TEL:</b> ( 809) 574-3003	<b>CEL:</b> (829)752-2924 /( 829)654-8844	<b>Email :</b> <a href="mailto:Juan-master5@hotmail.com">Juan-master5@hotmail.com</a> / <a href="mailto:tuavioncitorico21@hotmail.com">tuavioncitorico21@hotmail.com</a>
-----------------------------	---	--

## FICHA TÉCNICA DE PROYECTO

<b>SNIP/ID:</b>	Nombre del Proyecto: Promover la formación de cooperativas y asociaciones de productores
-----------------	--

**OBJETIVO:** Garantizar la comercialización conjunta y bajar costos

<b>DESCRIPCIÓN</b>	
Entrenamiento entorno a la generación de trámites legales para su conformación (12 reuniones *100 invitados , utilizándose 5,000 en c/refrigerio y 7,500 en el pago del instructor de PYMES ó sea 12,500 C/Reunión)	

### INFORMACIÓN GENERAL

<b>TIPOLOGÍA:</b> Capital Fijo	<b>AÑO INICIO</b>	<b>AÑO TERMINO</b>
<b>FUNCIÓN:</b> Integrar grupos sociales al cooperativismo	2017	(1 año)
<b>CONDICIÓN/ ESTADO:</b> Nuevo		
<b>INSTITUCIÓN FORMULADORA:</b> Consejo de Desarrollo Municipal.		
<b>BENEFICIARIOS:</b> Mas de 1,000 personas		
<b>VINCULACIÓN CON LA ESTRATEGIA NACIONAL DE DESARROLLO:</b> EJE # 3		
<b>DESCRIPCIÓN END:</b> Una economía territorial integrada que genera crecimiento sostenible		

### INFORMACIÓN FINANCIERA

COSTO TOTAL DEL PROYECTO	TOTAL EJECUTADO	FONDO GENERAL	CRÉDITO EXTERNO	DONACIONES
RD\$ 150,000.00		RD\$ 150,000.00		

### ORGANISMO FINANCIADOR

IDECOOP / PYMES / ADEMI

### EVALUACIÓN DEL PROYECTO

DESCRIPCIÓN DEL INDICADOR	CANTIDAD
Al termino de un año tendríamos integrado en el cooperativismo (6 asociaciones)	

### LOCALIZACIÓN GEOGRÁFICA

Todo el Municipio

**CONTACTO:** Juan Carlos López / Mateo Ant. Vásquez

**DIRECCIÓN:** C/ Sánchez No. 1 /El Millón

<b>TEL:</b> ( 809) 574-3003	<b>CEL:</b> (829)752-2924 /( 829)654-8844	<b>Email :</b> <a href="mailto:Juan-master5@hotmail.com">Juan-master5@hotmail.com</a> / <a href="mailto:tuavioncitorico21@hotmail.com">tuavioncitorico21@hotmail.com</a>
-----------------------------	---	--


## FICHA TÉCNICA DE PROYECTO

**SNIP/ID:** | Nombre del Proyecto: Creación de agroindustria

**OBJETIVO:** Aumento del ingreso por nuevas fuentes de trabajo

### DESCRIPCIÓN

Planta procesadora de viveres, parqueo , área de pesaje, cuarto frio, area administrativa, área de pelado



### INFORMACIÓN GENERAL

<b>TIPOLOGÍA:</b> Capital fijo	<b>AÑO INICIO</b>	<b>AÑO TERMINO</b>
--------------------------------	-------------------	--------------------

<b>FUNCIÓN:</b> Proveer el desayuno escolar de 5,000 alumnos	2017	(1 año)
--	------	---------

**CONDICIÓN/ ESTADO:** Nuevo

**INSTITUCIÓN FORMULADORA:** Consejo de Desarrollo Municipal.

**BENEFICIARIOS:** Mas de 1,000 personas

**VINCULACIÓN CON LA ESTRATEGIA NACIONAL DE DESARROLLO:** EJE # 3

**DESCRIPCIÓN END:** Una economía territorial que genera empleo digno

### INFORMACIÓN FINANCIERA

COSTO TOTAL DEL PROYECTO	TOTAL EJECUTADO	FONDO GENERAL	CRÉDITO EXTERNO	DONACIONES
RD\$ 15,000,000.00		RD\$15,000,000.00		

### ORGANISMO FINANCIADOR

Industria y Comercio

### EVALUACIÓN DEL PROYECTO

DESCRIPCIÓN DEL INDICADOR	CANTIDAD
Al termino de 1 año estará patentizado la harina de plátano como producto local de VT./ e insertado la Yuca Pre -cocida	

### LOCALIZACIÓN GEOGRÁFICA

Zona La Ceiba , de Villa Tapia

**CONTACTO:** Juan Carlos López / Mateo Ant. Vásquez

**DIRECCIÓN:** C/ Sánchez No. 1 /El Millón


<b>TEL:</b> ( 809) 574-3003	<b>CEL:</b> (829)752-2924 /( 829)654-8844	<b>Email :</b> <a href="mailto:Juan-master5@hotmail.com">Juan-master5@hotmail.com</a> / <a href="mailto:tuavioncitorico21@hotmail.com">tuavioncitorico21@hotmail.com</a>
-----------------------------	---	--



4


Una sociedad con cultura de producción y consumo sostenible, que gestiona con equidad y eficacia los riesgos y la **protección del medio ambiente y los recursos naturales** y promueve una adecuada adaptación al cambio climático.

## FICHA TÉCNICA DE PROYECTO

<b>SNIP/ID:</b>	Nombre del Proyecto: Fortalecer el uso de agricultura orgánica		
<b>OBJETIVO:</b> Mejorar Salud			
<b>DESCRIPCIÓN</b>			
6 Capacitaciones en técnicas de agricultura orgánica de 30 personas (180 agricultores), donde se requerirán 500*180 / \$RD90,000.00 incluyendo el material de composición abono / , el almuerzo \$RD150* 180pers /27,000.00 ,mas 3,000 material de apoyo / se impartirán durante 8 horas			
<b>INFORMACIÓN GENERAL</b>			
<b>TIPOLOGÍA:</b> Capital fijo	<b>AÑO INICIO</b>	<b>AÑO TERMINO</b>	
<b>FUNCIÓN:</b> Programa de difusión	2018	(6 Semanas)	
<b>CONDICIÓN/ ESTADO:</b> Nuevo			
<b>INSTITUCIÓN FORMULADORA:</b> Consejo de Desarrollo Municipal			
<b>BENEFICIARIOS:</b> Menos de 300			
<b>VINCULACIÓN CON LA ESTRATEGIA NACIONAL DE DESARROLLO:</b> EJE# 4			
<b>DESCRIPCIÓN END:</b> Una sociedad con cultura de producción y consumo sostenible			
<b>INFORMACIÓN FINANCIERA</b>			
<b>COSTO TOTAL DEL PROYECTO</b>	<b>TOTAL EJECUTADO</b>	<b>FONDO GENERAL</b>	<b>CRÉDITO EXTERNO</b>
\$RD 120,000.00		\$RD 120,000.00	
<b>ORGANISMO FINANCIADOR</b>			
Ministerio de Agricultura/ IDIAC			
<b>EVALUACIÓN DEL PROYECTO</b>			
<b>DESCRIPCIÓN DEL INDICADOR</b>			<b>CANTIDAD</b>
Al termino de 6 semanas 180 agricultores estarán en capacidad de producir abono orgánico			
<b>LOCALIZACIÓN GEOGRÁFICA</b>			
Todo el Municipio			
<b>CONTACTO:</b> Juan Carlos López / Mateo Ant. Vásquez			
<b>DIRECCIÓN :</b> C/ Sánchez No. 1 /El Millón			
<b>TEL:</b> ( 809) 574-3003	<b>CEL:</b> (829)752-2924 /( 829)654-8844	<b>Email :</b> <a href="mailto:Juan-master5@hotmail.com">Juan-master5@hotmail.com</a> / <a href="mailto:tuavioncitorico21@hotmail.com">tuavioncitorico21@hotmail.com</a>	



## FICHA TÉCNICA DE PROYECTO

<b>SNIP/ID:</b>	Nombre del Proyecto: Programa de control de pesticidas		
<b>OBJETIVO:</b>	Mejorar Salud		
<b>DESCRIPCIÓN</b>			
6 Capacitaciones en técnicas de control de pesticidas de 30 personas (180 agricultores), donde se requerirán 500*180 / \$RD90,000.00 incluyendo el material de composición abono / , el almuerzo \$RD150* 180pers /27,000.00 ,mas 3,000 material de apoyo / se impartirán durante 8 horas			
<b>INFORMACIÓN GENERAL</b>			
<b>TIPOLOGÍA:</b> Capital Fijo	<b>AÑO INICIO</b>	<b>AÑO TERMINO</b>	
<b>FUNCIÓN:</b> Lograr el uso de pesticidas en las plantaciones	2018	(6 Semanas)	
<b>CONDICIÓN/ ESTADO:</b> Nuevo			
<b>INSTITUCIÓN FORMULADORA:</b> Consejo de Desarrollo Municipal.			
<b>BENEFICIARIOS:</b> Menos de 300			
<b>VINCULACIÓN CON LA ESTRATEGIA NACIONAL DE DESARROLLO:</b> EJE# 4			
<b>DESCRIPCIÓN END:</b> Una sociedad con cultura de producción y consumo sostenible			
<b>INFORMACIÓN FINANCIERA</b>			
<b>COSTO TOTAL DEL PROYECTO</b>	<b>TOTAL EJECUTADO</b>	<b>FONDO GENERAL</b>	<b>CRÉDITO EXTERNO</b>
\$RD 120,000.00		\$RD 120,000.00	
<b>ORGANISMO FINANCIADOR</b>			
Ministerio de Agricultura/ IDIAC			
<b>EVALUACIÓN DEL PROYECTO</b>			
<b>DESCRIPCIÓN DEL INDICADOR</b>			<b>CANTIDAD</b>
Al termino de 6 semanas 180 agricultores estarán en capacidad de producir abono orgánico			
<b>LOCALIZACIÓN GEOGRÁFICA</b>			
Todo el Municipio			
<b>CONTACTO:</b> Juan Carlos López / Mateo Ant. Vásquez			
<b>DIRECCIÓN :</b> C/ Sánchez No. 1 /El Millón			
<b>TEL:</b> ( 809) 574-3003	<b>CEL:</b> (829)752-2924 /( 829)654-8844		<b>Email :</b> <a href="mailto:Juan-master5@hotmail.com">Juan-master5@hotmail.com</a> / <a href="mailto:tuavioncitorico21@hotmail.com">tuavioncitorico21@hotmail.com</a>


## FICHA TÉCNICA DE PROYECTO

**SNIP/ID:** Nombre del Proyecto: Programa de capacitación en las escuelas sobre reciclaje y clasificación de la basura (3 veces en 34 escuelas /1 año)

**OBJETIVO:** Crear conciencia ciudadana en manejo d disposición final de la Basura

### DESCRIPCIÓN

Adquisición de de pintura para rotulación de zafacones de basura en 34escuelas \* 3 gls = 102 galones a \$RD700 = 71,400\$RD /Brochures 2,000\*8 =\$RD 16,000 /Cruza Calles \$ RD3,000\*34 = 102,000 / Afiches 408 \*\$RD10,000= 4,080



### INFORMACIÓN GENERAL

<b>TIPOLOGÍA:</b> Humano	<b>AÑO INICIO</b>	<b>AÑO TERMINO</b>
<b>FUNCIÓN:</b> Concientizar e incentivar a la clasificación de los desechos sólidos	2018	

**CONDICIÓN/ ESTADO:** Nuevo

**INSTITUCIÓN FORMULADORA:** Consejo de Desarrollo Municipal.

**BENEFICIARIOS:** Mas de 1,000

**VINCULACIÓN CON LA ESTRATEGIA NACIONAL DE DESARROLLO:** EJE# 4

**DESCRIPCIÓN END:** Una sociedad que gestiona la protección del medio ambiente

### INFORMACIÓN FINANCIERA

COSTO TOTAL DEL PROYECTO	TOTAL EJECUTADO	FONDO GENERAL	CRÉDITO EXTERNO	DONACIONES
\$RD 193,480.00		\$RD 193,480.00		

### ORGANISMO FINANCIADOR

Ayuntamiento

### EVALUACIÓN DEL PROYECTO

DESCRIPCIÓN DEL INDICADOR	CANTIDAD
Al termino de 1 año todos los estudiantes tengan nociones de clasificación de desechos sólidos y lo lleven a la practica en la escuela	

### LOCALIZACIÓN GEOGRÁFICA

Todo el municipio población escolar

**CONTACTO:** Juan Carlos López / Mateo Ant. Vásquez

**DIRECCIÓN :** C/ Sánchez No. 1 /El Millón

<b>TEL:</b> ( 809) 574-3003	<b>CEL:</b> (829)752-2924 /( 829)654-8844	<b>Email :</b> <a href="mailto:Juan-master5@hotmail.com">Juan-master5@hotmail.com</a> / <a href="mailto:tuavioncitorico21@hotmail.com">tuavioncitorico21@hotmail.com</a>
-----------------------------	---	--


## FICHA TÉCNICA DE PROYECTO

**SNIP/ID:**      Nombre del Proyecto: Canalización del río el Palmar / Tablón / Cenizo / Cenobi

**OBJETIVO:** Evitar inundaciones

### DESCRIPCIÓN

Re estructuración del río dragándolo como resultado del estudio Topográfico / para lo que se alquilara una retrocadora a \$RD4,000 la hora\*8h=\$RD40,000 Diarios \*200días = 8,000,000.00 + Estudio 2,000,000.00



### INFORMACIÓN GENERAL

<b>TIPOLOGÍA:</b> Capital fijo	<b>AÑO INICIO</b>	<b>AÑO TERMINO</b>
<b>FUNCIÓN:</b> Bajar el nivel de riesgo preservando segura las cosechas de las familias alrededor del cauce del río		( 6 meses)

**CONDICIÓN/ ESTADO:** Nuevo

**INSTITUCIÓN FORMULADORA:** Consejo de Desarrollo Municipal.

**BENEFICIARIOS:** Mas de 1,000

**VINCULACIÓN CON LA ESTRATEGIA NACIONAL DE DESARROLLO:** EJE# 4

**DESCRIPCIÓN END:** Una sociedad que promueve la adaptación al cambio climático

### INFORMACIÓN FINANCIERA

COSTO TOTAL DEL PROYECTO	TOTAL EJECUTADO	FONDO GENERAL	CRÉDITO EXTERNO	DONACIONES
\$RD 10,000.000.00		\$RD 10,000.000.00		

### ORGANISMO FINANCIADOR

INDRHI / IAD

### EVALUACIÓN DEL PROYECTO

DESCRIPCIÓN DEL INDICADOR	CANTIDAD
Al termino de 6 meses el río estaría corriendo de nuevo por el cauce ,evitando 90% de las inundaciones y alcanzándose el fomento en la producción de peces	

### LOCALIZACIÓN GEOGRÁFICA

Todo el municipio ( Cause del río )

**CONTACTO:** Juan Carlos López / Mateo Ant. Vásquez

**DIRECCIÓN :** C/ Sánchez No. 1 /El Millón

<b>TEL:</b> ( 809) 574-3003	<b>CEL:</b> (829)752-2924 /( 829)654-8844	<b>Email :</b> <a href="mailto:Juan-master5@hotmail.com">Juan-master5@hotmail.com</a> / <a href="mailto:tuavioncitorico21@hotmail.com">tuavioncitorico21@hotmail.com</a>
-----------------------------	---	--

## FICHA TÉCNICA DE PROYECTO

**SNIP/ID:** Nombre del Proyecto: Construcción de ruta con arborización de 20 km en la salida del pueblo de VT. Hacia La Vega / San Fco. / Toro Cenizo y Salcedo

**OBJETIVO:** Amortizar el calor

### DESCRIPCIÓN

Arborización , siembra proyectando sombra, fresco y embellecimiento del paisaje con las siguientes especies ( plantaciones GriGri, Almendra, Framboyán amarillo/rojo, marañón y trinitaria entre otras)



### INFORMACIÓN GENERAL

<b>TIPOLOGÍA:</b> Capital Fijo	<b>AÑO INICIO</b>	<b>AÑO TERMINO</b>
--------------------------------	-------------------	--------------------

<b>FUNCIÓN:</b> Embellecimiento urbano , disminución del calentamiento y comodidad peatonal	2017	(6meses)
---	------	----------

**CONDICIÓN/ ESTADO:** Nuevo

**INSTITUCIÓN FORMULADORA:** Consejo de Desarrollo Municipal.

**BENEFICIARIOS:** Mas de 1,000

**VINCULACIÓN CON LA ESTRATEGIA NACIONAL DE DESARROLLO:** EJE# 4

**DESCRIPCIÓN END:** Una sociedad que promueve la adaptación al cambio climático

### INFORMACIÓN FINANCIERA

COSTO TOTAL DEL PROYECTO	TOTAL EJECUTADO	FONDO GENERAL	CRÉDITO EXTERNO	DONACIONES
\$RD 4,000,000.00		\$RD 4,000,000.00		

### ORGANISMO FINANCIADOR

Medio Ambiente / Turismo/ Ayuntamiento

### EVALUACIÓN DEL PROYECTO

DESCRIPCIÓN DEL INDICADOR	CANTIDAD
Al termino de 2 años estarían arborizados proyectando sombra, fresco y embellecimiento del paisaje en un 95%	

### LOCALIZACIÓN GEOGRÁFICA

Ver la salida del pueblo de VT. Hacia La Vega / San Fco. / Toro Cenizo y Salcedo

**CONTACTO:** Juan Carlos López / Mateo Ant. Vásquez


**DIRECCIÓN :** C/ Sánchez No. 1 /El Millón

<b>TEL:</b> ( 809) 574-3003	<b>CEL:</b> (829)752-2924 /( 829)654-8844	<b>Email :</b> <a href="mailto:Juan-master5@hotmail.com">Juan-master5@hotmail.com</a> / <a href="mailto:tuavionicitorico21@hotmail.com">tuavionicitorico21@hotmail.com</a>
-----------------------------	---	--

## FICHA TÉCNICA DE PROYECTO

<b>SNIP/ID:</b>	Nombre del Proyecto: Rehabilitación d sistema cloacal re-conexión de 150 viviendas en los barrios Galindo / La Avenida / Línea Abajo/ Bochinche
-----------------	---

**OBJETIVO:** Control de olores pestilentes

<b>DESCRIPCIÓN</b>	
Desconectar el rio y conectar al sistema cloacal ( 150 viviendas * \$ RD10,000 C/U)	

### INFORMACIÓN GENERAL

<b>TIPOLOGÍA:</b> Capital Fijo	<b>AÑO INICIO</b>	<b>AÑO TERMINO</b>
<b>FUNCIÓN:</b> Descontaminar el Rio	2018	( 6 meses)
<b>CONDICIÓN/ ESTADO:</b> Nuevo		
<b>INSTITUCIÓN FORMULADORA:</b> Consejo de Desarrollo Municipal.		
<b>BENEFICIARIOS:</b> Mas de 1,000		
<b>VINCULACIÓN CON LA ESTRATEGIA NACIONAL DE DESARROLLO:</b> EJE# 4		
<b>DESCRIPCIÓN END:</b> Gestionar protección del Medio Ambiente		

### INFORMACIÓN FINANCIERA

COSTO TOTAL DEL PROYECTO	TOTAL EJECUTADO	FONDO GENERAL	CRÉDITO EXTERNO	DONACIONES
\$RD 1,500,000.00		\$RD 1,500,000.00		

### ORGANISMO FINANCIADOR

INAPA / Medio Ambiente

### EVALUACIÓN DEL PROYECTO

DESCRIPCIÓN DEL INDICADOR	CANTIDAD
Al termino de 6 meses ninguna vivienda desaguara en el rio	

### LOCALIZACIÓN GEOGRÁFICA

Ver los barrios Galindo / La Avenida / Línea Abajo/ Bochinche

**CONTACTO:** Juan Carlos López / Mateo Ant. Vásquez

**DIRECCIÓN :** C/ Sánchez No. 1 /El Millón

<b>TEL:</b> ( 809) 574-3003	<b>CEL:</b> (829)752-2924 /( 829)654-8844	<b>Email :</b> <a href="mailto:Juan-master5@hotmail.com">Juan-master5@hotmail.com</a> / <a href="mailto:tuavioncitorico21@hotmail.com">tuavioncitorico21@hotmail.com</a>
-----------------------------	---	--


## FICHA TÉCNICA DE PROYECTO

**SNIP/ID:**            Nombre del Proyecto: Reciclaje de la basura

**OBJETIVO:** Control de Contaminación

**DESCRIPCIÓN**

Se entregaran a ( 144+ 25+16 )= 185 viviendas \*3 colores\*3 meses= 16,660 fdas se adquirirán aprox. 20,000 fdas



### INFORMACIÓN GENERAL

<b>TIPOLOGÍA:</b> Capital fijo	<b>AÑO INICIO</b>	<b>AÑO TERMINO</b>
--------------------------------	-------------------	--------------------

<b>FUNCIÓN:</b> Concientizar Familias	2017	( 3 meses)
---------------------------------------	------	------------

**CONDICIÓN/ ESTADO:** Nuevo

**INSTITUCIÓN FORMULADORA:** Consejo de Desarrollo Municipal.

**BENEFICIARIOS:** Entre 300 y 1,000)

**VINCULACIÓN CON LA ESTRATEGIA NACIONAL DE DESARROLLO:** EJE# 4

**DESCRIPCIÓN END:** Una Sociedad con cultura de protección al Medio Ambiente y Recursos Naturales

### INFORMACIÓN FINANCIERA

COSTO TOTAL DEL PROYECTO	TOTAL EJECUTADO	FONDO GENERAL	CRÉDITO EXTERNO	DONACIONES
\$RD 120,000.00		\$RD 120,000.00		

### ORGANISMO FINANCIADOR

Ministerio Agricultura – IDIAC

### EVALUACIÓN DEL PROYECTO

DESCRIPCIÓN DEL INDICADOR	CANTIDAD
Al termino de 3 meses el 80% de las familias usan distintos colores de bolsas para clasificación de la basura	

### LOCALIZACIÓN GEOGRÁFICA

Casco urbano ( Bo. Los Múltiples 1,2,3)

**CONTACTO:** Juan Carlos López / Mateo Ant. Vásquez

**DIRECCIÓN :** C/ Sánchez No. 1 /El Millón

<b>TEL:</b> ( 809) 574-3003	<b>CEL:</b> (829)752-2924 /( 829)654-8844	<b>Email :</b> <a href="mailto:Juan-master5@hotmail.com">Juan-master5@hotmail.com</a> / <a href="mailto:tuavioncitorico21@hotmail.com">tuavioncitorico21@hotmail.com</a>
-----------------------------	---	--



## FICHA TÉCNICA DE PROYECTO

**SNIP/ID:**                      Nombre del Proyecto: Remozamiento del vertedero (tecnológicamente)

**OBJETIVO:** Control de Contaminación

### DESCRIPCIÓN

El vertedero será a cielo abierto , para lo cual se rehabilitaran los caminos vecinales que conducen hacia el mismo, se colocara un personal de vigilancia, se habilitara una oficina de control y se aprovisionaran de pala y un rodillo para su mejor desempeño



### INFORMACIÓN GENERAL

<b>TIPOLOGÍA:</b> Capital fijo	<b>AÑO INICIO</b>	<b>AÑO TERMINO</b>
--------------------------------	-------------------	--------------------

Función: Adecuada disposición de los desechos sólidos en su destino final	2017	( 6 Meses)
---	------	------------

**CONDICIÓN/ ESTADO:** Nuevo

**INSTITUCIÓN FORMULADORA:** Consejo de Desarrollo Municipal

**BENEFICIARIOS:** Mas de Mil

**VINCULACIÓN CON LA ESTRATEGIA NACIONAL DE DESARROLLO:** EJE# 4

**DESCRIPCIÓN END:** Gestionar protección adecuada de los Recursos Naturales

### INFORMACIÓN FINANCIERA

COSTO TOTAL DEL PROYECTO	TOTAL EJECUTADO	FONDO GENERAL	CRÉDITO EXTERNO	DONACIONES
\$RD 20,000,000.00		\$RD 20,000.00		

### ORGANISMO FINANCIADOR

Medio Ambiente / Obras Publicas/ Ayuntamiento

### EVALUACIÓN DEL PROYECTO

DESCRIPCIÓN DEL INDICADOR	CANTIDAD
Al termino de 6 meses el municipio de Villa Tapia contara con un destino final para los desechos sólidos	

### LOCALIZACIÓN GEOGRÁFICA

Parte Norte del Municipio

**CONTACTO:** Juan Carlos López / Mateo Ant. Vásquez

**DIRECCIÓN :** C/ Sánchez No. 1 /El Millón

<b>TEL:</b> ( 809) 574-3003	<b>CEL:</b> (829)752-2924 /( 829)654-8844	<b>Email :</b> <a href="mailto:Juan-master5@hotmail.com">Juan-master5@hotmail.com</a> /
-----------------------------	---	---

## Agradecimientos a los Colaboradores

No.	NOMBRE COLABORADOR	SECTOR REPRESENTADO
1-	Julián Abuc	Alcalde Ayuntamiento Municipal
2-	Pastora Hernández	Ayuntamiento (Vice Alcaldesa)
3-	Edwin Rafael Tejada Abreu	Ayuntamiento (Regidor)
4-	Carlos José Felipe	Ayuntamiento (Regidor)
5-	Félix Antonio García	Ayuntamiento (Regidor)
6-	Juan Pablo Fernández	Ayuntamiento (Regidor)
7-	Juana Margarita Abreu	Ayuntamiento (Regidora)
8-	Ricardo Almanzar Pérez	Ayuntamiento (Regidor)
9-	Julián Antonio Ulloa Paulino	Ayuntamiento (Regidor)
10-	Julio González	Ayuntamiento
11-	Juan Carlos López	OMPP

12-	Geneida Castillo	Comité de Gestión
13-	Sandy Goris Solano	Educación
14-	José Daniel Jacquez	Educación
15-	Mateo Ant. Vásquez	Fundaciones Culturales
16-	Daniela Jacquez Moya	Fundaciones Culturales- FUPRECA
17-	Henry López	Fundaciones Culturales/ Club Rotario
18-	Vinicio Castillo	Asoc. De Agricultores
19-	Rafael Tejada	Junta de Vecinos
20-	Antigua Martínez	ONG,S
21-	Miriam E. Guzmán	ONG,S / Asoc. Pro- Desarrollo
22-	Altagracia Castillo (Merci)	Iglesia Católica
23-	Bernardo Santos	CEPROTC
24-	Rafael Ramos Pérez	Gremios / Sindicatos
25-	Roberto Mejía	Iglesia Evangélica
26-	Luis Cabral	Iglesia
27-	Ramón Antonio Castillo	Comerciante

28-	Elsa Guzmán Molina	Asoc. de Mujeres con CERROR
29-	Bernardo Santos	Asoc. de Productores La Esperanza
30-	Eliseo Bernardo Abreu	Junta de Vecinos
31-	Wilton Pérez	COOP- ADEPE
32-	Ana Jorge de Rosario	Asoc. Pro - Desarrollo
33-	Richard Infante	Ayuntamiento
	Maciel Tejada	Sociedad Civil
34-	José Alcántara	Cuerpo de Bomberos

## COMPILACION FOTOGRAFICA











### **Fuentes consultadas:**

- **Oficina Nacional de Estadísticas**
- **Censo Nacional de Población y vivienda 2010**
- **Consultas, Redatam, Oficina Nacional de Estadísticas**
- **División Político 2012, ONE**
- **Ministerio de Educación, Mapa Escolar**
- **Consultas en grupos focales**
- **Ministerio de economía**

